



# Il monitoraggio civico dei progetti pubblici: pratiche esistenti e prospettive future

Seminario OGP Italy  
Roma, 28 Settembre 2023



Festival della Partecipazione

22/09 - Bologna

# Pnrr asili nido, la mappa dei cantieri

L'obiettivo è creare 264mila nuovi posti entro la fine del 2025. I bandi del Pnrr hanno individuato oltre 2.600 interventi: aggiudicate le gare, verranno aperti i cantieri e sarà necessario monitorare l'esito della missione

0

GIORNI AL 30 GIUGNO 2023

Obiettivo da raggiungere: aggiudicare il 100% dei contratti e avviare i cantieri

826

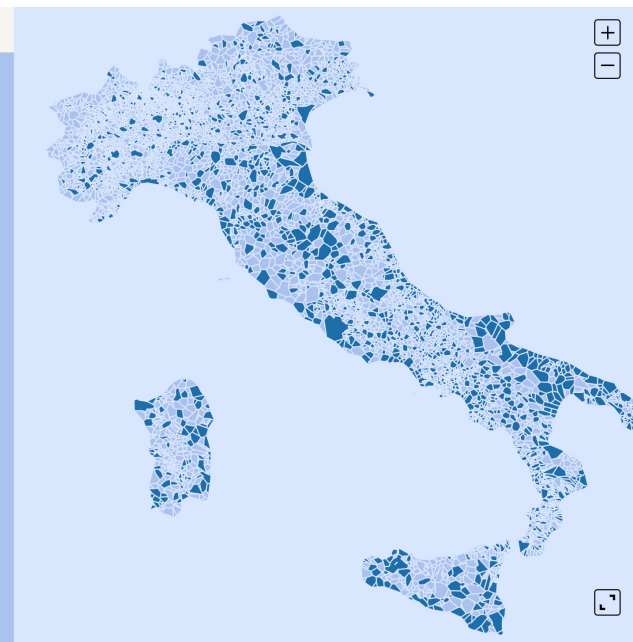
GIORNI AL 31 DICEMBRE 2025

Obiettivo Ue da raggiungere: 264.480 nuovi posti nido e infanzia

2581

TOTALE PROGETTI

Per ciascuno è possibile partecipare al monitoraggio



## Cerca i cantieri finanziati

Su mappa oppure selezionando i campi, è possibile conoscere i progetti attivi per Regione, provincia e Comune (data di osservazione su Regis al 16 giugno 2023)

REGIONE

Regione

PROVINCIA

Provincia

COMUNE

Comune

Cerca

Il Sole 24 ore  
Piattaforma  
Asili Nido

12/6/23

COMUNE

cerca per comune



# Monithon Project Finder

## progetti PNRR Asili nido

[www.projectfinder.monithon.eu](http://www.projectfinder.monithon.eu)

Asili Nido

Origine dati: PNRR

CATEGORIE

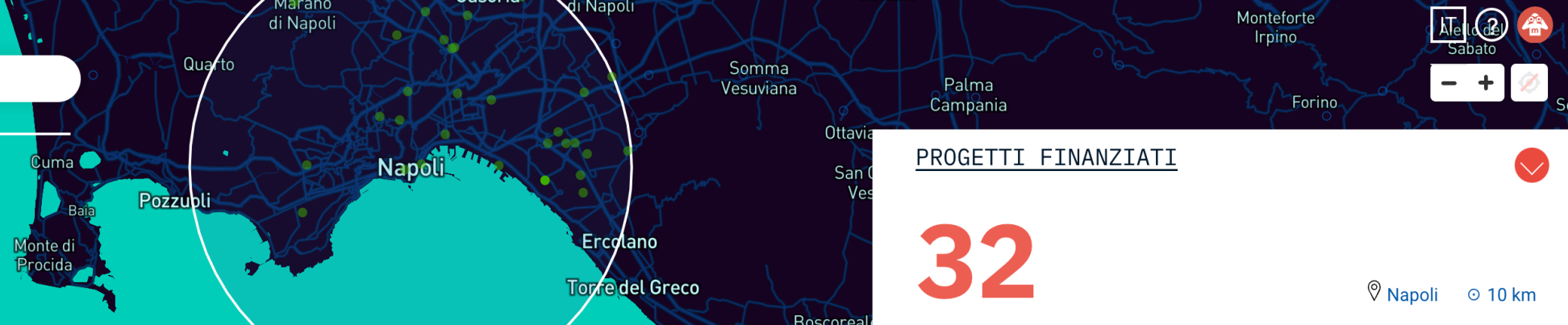
PROGETTI FINANZIATI

# 2.825



Napoli, città metropolitana di Napoli, Italia

10 km



## SCHEMA PROGETTO

**M4-c1-1.1: asili nido-scuole dell'infanzia-poli**

Ic madre clauda russo plesso chance\*via delle repubbliche marinare n. 301\*demolizione e ricostruzione ic madre clauda russo plesso chance

→ [consulta i dati pubblici di progetto](#)

DATA DI INIZIO  
Febbraio 2022

CATEGORIA  
Asili Nido

TEMA  
Asili Nido

FINANZIAMENTO: **2.432.288,00 €**  
Pagamenti erogati  
0,00 €

STATO AVANZAMENTO

Concluso

In corso

Non avviato

Liquidato

MONITORATI

Si

No

INIZIA IL MONITORAGGIO!

## PROGETTI FINANZIATI

32

📍 Napoli 📏 10 km

Ordinati per

Distanza

Tema

Budget

Anno

🔍 Cerca tra i risultati

• **M4-c1-1.1: asili nido-scuole dell'infanzia-poli**

Distanza: 6 km

Monitoraggi attivi: 0

• **M4-c1-1.1: asili nido-scuole dell'infanzia-poli**

Distanza: 6 km

Monitoraggi attivi: 0

• **Riqualficazione funzionale e messa in s**

Distanza: 7 km

Monitoraggi attivi: 0

• **Asilo nido acquarola - 14 circolo didatt**

Distanza: 7 km

Monitoraggi attivi: 0

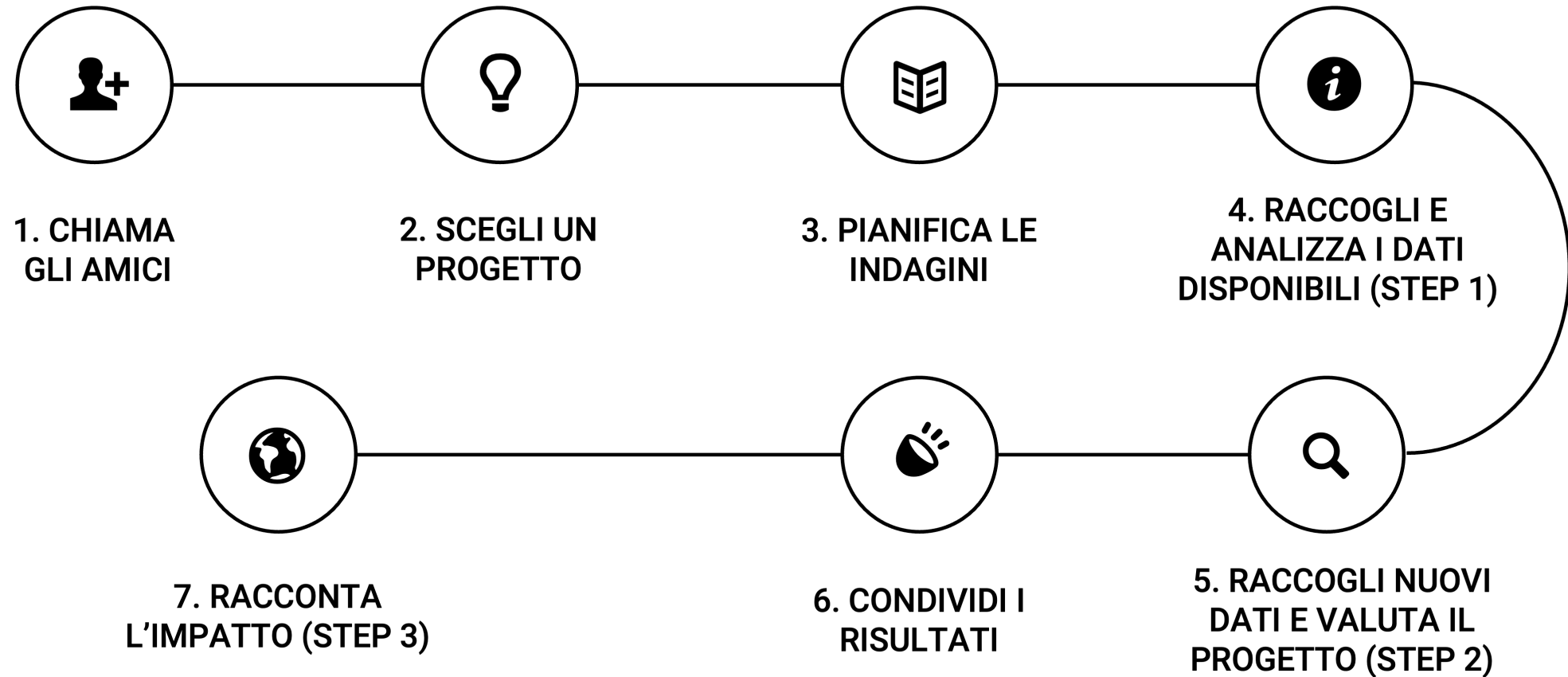
• **M4-c1-1.1: asili nido-scuole dell'infanzia-poli**

Distanza: 7 km

Monitoraggi attivi: 0

• **Centri polifunzionali per la famiglia**

# Il metodo



Search by municipality

# Leggi i report di monitoraggio civico

[www.reports.monithon.eu](http://www.reports.monithon.eu)

Efficace Efficace ma con problemi Inefficace Efficacia non valutabile

REPORT DI MONITORAGGIO CIVICO

# 1.241




17/05/2023 | [Alessia Brodini](#) - [Giada Battaglia](#) - [Martina Maiorino](#) - [Ylenia Del Prato](#) - [Matteo Micheli](#) ([Università degli Studi di Bergamo](#))

## MISURA PNRR 1.4.1 - ESPERIENZA DEL CITTADINO NEI SERVIZI PUBBLICI

Il monitoraggio proposto ha l'obiettivo di studiare un caso di implementazione della misura 1.4.1 che rientra tra le misure PNRR finalizzate alla digitalizzazione della pubblica amministrazione e ha l'obiettivo di migliorare l'esperienza dei servizi pubblici digitali definendo e promuovendo l'adozione di modelli collaudati e riutilizzabili per la creazione di siti internet e erogazione di servizi pubblici digitali (sito padigitale2026, vedi link allegato). Il caso analizzato è quello del Comune di Azzano San Paolo e risulta interessante sia perché il Comune è attento al tema dell'innovazione, sia perché il suo Sindaco è anche vicepresidente dell'Associazione Nazionale dei Comuni...

LEGGI IL REPORT



POTENZIALMENTE EFFICACE

17/05/2023 | [Carl R](#)

## CASCADE

Il progetto Cascade si propone i seguenti obiettivi: - Aumentare la consapevolezza dell'ambiente marino e l'attrattività delle aree marine transfrontaliere; - Aumentare la conoscenza verso i contenuti specifici del progetto e l'area transfrontaliera contemplata; - Incrementare la protezione e il recupero della biodiversità in ambito marino e costiero in Italia e Croazia.

LEGGI IL REPORT



POTENZIALMENTE EFFICACE

14/05/2023 | [Lu Gang del Bosco](#)

## MIGLIORAMENTO DELLE CONDIZIONI FRUITIVE E DI GESTIONE NATURALISTICA DELL'AREA LE VALLERE A MONCALIERI

Il progetto di Miglioramento delle condizioni fruitive e di gestione naturalistica dell'Area Le Vallere si inserisce all'interno del progetto resilienza-resilienza, presentato dalla Città Metropolitana di Torino, che fa a sua volta parte dei progetti PINQUA finanziati dai fondi del PNRR. L'intervento, dal costo di euro 2000.000,00, insiste nell'area del vasto parco urbano Le Vallere che si trova alla confluenza del torrente Sangone nel Po, tra Moncalieri e Torino. Si tratta di una Riserva Naturale gestita dalla Regione Piemonte e fruibile dal pubblico. All'interno del Parco si trova Cascina Le Vallere, una delle sedi operative dell'Ente di gestione delle Aree protette del Po piemontese...

LEGGI IL REPORT



EFFICACIA NON VALUTABILE

12/05/2023 | [Gruppo monitoraggio Beinasco \(Università degli Studi di Torino\)](#): [Baroni Leonardo](#), [Berardi Sara](#), [Biffo Margherita](#), [Capellari Eleonora](#), [Cervellini Sara](#), [Florio Carlo](#), [Varesio Alice](#)

## PIAZZA DOLCI A BEINASCO PER LA RIVALUTAZIONE DELLA PIAZZA E LA COSTRUZIONE DEL NUOVO CENTRO DELLA CITTÀ

L'intervento prevede l'edificazione di un centro socio-culturale, luogo della ricomposizione sociale di parti diverse della città e spazio per erogazione di servizi innovativi alla cittadinanza e per la co-progettazione attraverso le realtà del territorio.

LEGGI IL REPORT



POTENZIALMENTE EFFICACE

04/05/2023 | [Ninja Turles](#)

## COASTAL AND MARINE WATERS INTEGRATED MONITORING SYSTEMS FOR ECOSYSTEMS PROTECTION AND MANAGEMENT

Il progetto monitorato è CASCADE (CoaStal and marine waters integrated monitoring systems for ecosystems protection And management). Si tratta di un Progetto a valere sul Programma INTERREG CBCItalia-Croazia (<https://www.italy-croatia.eu/>) coordinato dalla Regione Puglia e finalizzato alla definizione di un sistema integrato di monitoraggio per la protezione e gestione degli ecosistemi costieri. Il Progetto, di durata triennale, l'obiettivo di aumentare le conoscenze sulla biodiversità marina e le aree umide di transizione delle coste del Mare Adriatico dei due Paesi coinvolti dal Programma al fine di proporre l'implementazione di efficaci strategie di monitoraggio e gestione degli am...

LEGGI IL REPORT



POTENZIALMENTE EFFICACE

26/04/2023 | [Team foodSTOP](#)

## STREAM-STRATEGIC DEVELOPMENT OF FLOOD MANAGEMENT

Negli ultimi decenni la frequenza delle inondazioni è aumentata lungo le coste adriatiche e si prevede che aumenterà ulteriormente nei prossimi 50-100 anni. Questo è un effetto tangibile del cambiamento climatico che le comunità locali stanno sperimentando; STREAM mira, quindi, a ridurre le perdite umane e socio-economiche in caso di inondazione, migliorandone la gestione del sistema di allertamento e monitoraggio da parte delle autorità locali e dei servizi di emergenza, con un approccio transfrontaliero (Italia-Croazia). I partner stanno lavorando insieme per aggiornare la catena operativa di previsione delle piene fluviali, con un approccio combinato dal basso verso l'alto e viceversa...

LEGGI IL REPORT



POTENZIALMENTE EFFICACE

24/04/2023 | [Team Hadriaticum Seaway Italia](#)

## TAKE IT SLOW - SMART AND SLOW TOURISM SUPPORTING ADRIATIC HERITAGE FOR TOMORROW

Il progetto interreg TAKE IT SLOW - Smart and Slow Tourism Supporting Adriatic Heritage for tomorrow nasce con l'obiettivo di promuovere la Regione Adriatica come destinazione turistica verde, lenta, integrata, sostenibile, accessibile tutto l'anno. Il progetto mira a favorire la crescita della costa Adriatica, delle sue isole e delle aree interne e rurali ma soprattutto intende valorizzare l'ingente patrimonio naturale e culturale che la caratterizza. In aggiunta a ciò, il progetto desidera giungere a tali risultati attraverso il rafforzamento del partenariato Italo-Croato permettendo così di conseguire un livello qualitativo superiore dei servizi e dei prodotti della catena del valore.

LEGGI IL REPORT



POTENZIALMENTE EFFICACE MA CON PROBLEMI

8/07/2023 | [Saggio I](#) - [Laboratorio di Monitoraggio Civico e Spesa Pubblica Davide Cucchi](#), [Lisa Dell'Orto](#), [Michela Francesconi](#), [Andrea Passera](#), [Elisa Zevi](#)

## RESTAURO E RTCONVERSIONE DEL COMPENDIO DELL'EX CARCERE DI SANT'AGATA

Il progetto prevede la ristrutturazione dell'Ex Carcere di Sant'Agata e la riconversione in appartamenti a canone contenuto destinati a giovani coppie. I principali obiettivi sono: - riqualificare una struttura oggi in parte abbandonata - mantenere vivo il valore storico dell'edificio, come garantito dal Comune di Bergamo - riappare il quartiere tramite le unità abitative

LEGGI IL REPORT



POTENZIALMENTE EFFICACE

20/04/2023 | [Green Passengers](#)

## TAKE IT SLOW - CENTRO DI INTERPRETAZIONE DEL PATRIMONIO CULTURALE DI FONTE AVELLANA

Il progetto prevede la realizzazione di un luogo dedicato alla conoscenza e alla fruizione, articolato in 3 ambienti messi a disposizione dalla Congregazione dei Monaci Carmaldiesi dell'Ordine di San Benedetto nel complesso del Monastero della Santa Croce di Fonte Aveliana, per raccontare e valorizzare il patrimonio culturale immateriale del Codice Forestale Carmaldiese e delle testimonianze culturali e naturali, immateriali, sviluppatasi attorno al Monastero. Come viene raccontato anche nelle interviste realizzate per il monitoraggio del progetto, la prima azione "pilota" ha previsto la definizione di un Piano Strategico sulla base 3 obiettivi/linee di intervento: 1. INTERPRETAZIONE, ...

LEGGI IL REPORT



POTENZIALMENTE EFFICACE

29/05/2023 | [Adriatically Tourical team](#)

## TAKE IT SLOW- SMART AND SLOW TOURISM SUPPORTING ADRIATIC HERITAGE FOR TOMORROW

Il progetto Take It Slow "Smart and Slow Tourism Supporting Adriatic Heritage for Tomorrow" è un progetto strategico turistico a valere su programma Interreg Italia - Croazia, che mira a promuovere la regione adriatica come destinazione turistica sostenibile, accessibile, verde tutto l'anno. Esso intende offrire la sua fruibilità attraverso la valorizzazione del patrimonio culturale ed ambientale tangibile ed intangibile creando la possibilità per i turisti di assaporare la loro esperienza, stando attenti a particolari, scegliendo modalità diverse dalle consuete, rallentando il ritmo del loro viaggio. Take it slow può essere tradotto come "prendila comoda, assapora". Sotto qu...

LEGGI IL REPORT



POTENZIALMENTE EFFICACE

26/05/2023 | [Gruppo PINQUA 2 - 2023](#)

## RIVALUTAZIONE DI UN ISOLATO URBANO (PIAZZALE VISCONTI) INTERAMENTE DESTINATO A SERVIZI ABITATIVI PUBBLICI (SAP)

Il progetto monitorato è denominato "CASE DI PIAZZALE VISCONTI: UN PROGETTO DI RESILIENZA E RIGERAZIONE URBANA" e consiste in un "Intervento sperimentale di rigenerazione e resilienza urbana tramite esoscheletro adattivo e sistema costruttivo Cross-Lam degli edifici ERP sull'isolato di Piazzale Ermete Visconti a Bergamo" (Relazione tecnico-illustrativa della proposta). Piazzale Ermete Visconti è un isolato urbano interamente di proprietà pubblica situato nel quartiere "Villaggio degli Sposi" nella periferia sud-ovest di Bergamo. Si tratta di cinque complessi abitativi, nello specifico tre di proprietà del Comune di Bergamo e due di proprietà dell'Azienda Lombarda per l'Edilizia Re...

LEGGI IL REPORT



POTENZIALMENTE EFFICACE

22/05/2023 | [MONI-TO-GOV](#)

## GOVEAN ACADEMY - RISTRUTTURAZIONE VILLA GOVEAN E RIVALUTAZIONE PARCO BELLAGARDA - 1° LOTTO FUNZIONALE

«Govean Academy - ristrutturazione Villa Govean e riqualificazione Parco Bellagarda - 1° Lotto Funzionale» è l'intervento che destina parte dei fondi PNRR affidati al Comune di Alpinogno alla messa in sicurezza e alla riqualificazione di "Villa Govean", inserita nel contesto del Parco Bellagarda ad Alpinogno, per creare una rete di spazi di integrazione culturale e sociale (sala polivalente, spazi di co-working, servizi comuni, aule studio e sale per laboratori didattici) con particolare riferimento alle tematiche giovanili e ambientali, con la possibilità di offrire residenza a studenti con fragilità economiche, rimuovendo gli ostacoli all'uguaglianza sociale. In partico...

LEGGI IL REPORT



POTENZIALMENTE EFFICACE

22/05/2023 | [Alessandra Giorgia Marinuzzi](#), [Michael Armenia](#), [Stefania Baronetto](#), [Chiara Orlandini](#), [Vincenzo Giangrande](#) ([Università di Torino](#))

## RECUPERO FUNZIONALE EDIFICIO INCOMPIUTO PER REALIZZAZIONE SOCIAL HOUSING O RESIDENZA ALLA PERSONA SITA IN VIA BEALE - COMUNE DI GIAVENO - AMBITO URBANO

L'intervento di "Recupero funzionale edificio incompiuto per realizzazione social housing o residenza alla persona" sita in via Beale (Gavieno) si inserisce all'interno della Missione MSC2 "Infrastrutture sociali, famiglie, comunità e terzo settore" a valere sulle risorse del Piano nazionale di Ripresa e Resilienza (PNRR) (art.21 del d. l. n.152/2021, convertito dalla legge n.233/2021). Si tratta di un intervento di recupero di un fabbricato di proprietà comunale degradato che, nello specifico, riguarda la riqualificazione mediante il riuso e la riqualificazione di un edificio acquistato a patrimonio comunale, che si intende destinare ad housing sociale.

LEGGI IL REPORT



POTENZIALMENTE EFFICACE

22/05/2023 | [Gruppo di studenti dell'Università di Torino \(Alpini Pierluigi, Amato Maria, Baroni Donato, Cristiano Sofia, Friska Luca, Marechingo Gabriele, Rida Mohammed\)](#)

## PIANTUMAZIONE ALBERI: RIPRISTINO AREE PERCORSO DA INCENDIO IN BASSA VALSUSA (MOMPANTERO E CASELETTE).

Il progetto monitorato mira a recuperare le aree in prossimità dei comuni di Mompantero e Caselette (per un totale di 70,1 ettari) danneggiate dai violenti incendi del 2017 e 2021, dopo numerosi rilievi realizzati sui terreni e accordi stipulati con i diversi produttori, il progetto prevede la rimozione delle piante morte e altri residui degli incendi dai terreni che verranno successivamente preparati per la semina e messa a dimora di molteplici posime forestali. Gli obiettivi e i benefici a cui il progetto aspira sono cospicui: con la piantumazione di oltre settanta mila piantine di otto diverse specie arboree e arbustive sarà in primo luogo possibile ristabilire e tutelare la naturali...

LEGGI IL REPORT



POTENZIALMENTE EFFICACE MA CON PROBLEMI

Leggi i report di monitoraggio civico sul PNRR

it.monithon.eu/report