

Il Contest e il catalogo Open Data Sardegna

Giaime Ginesu

Webinar

25 ottobre 2017

OPEN DATA

“is the idea that some data should be freely available to everyone to use and republish as they wish, without restrictions from copyright, patents or other mechanisms of control” *Wikipedia*

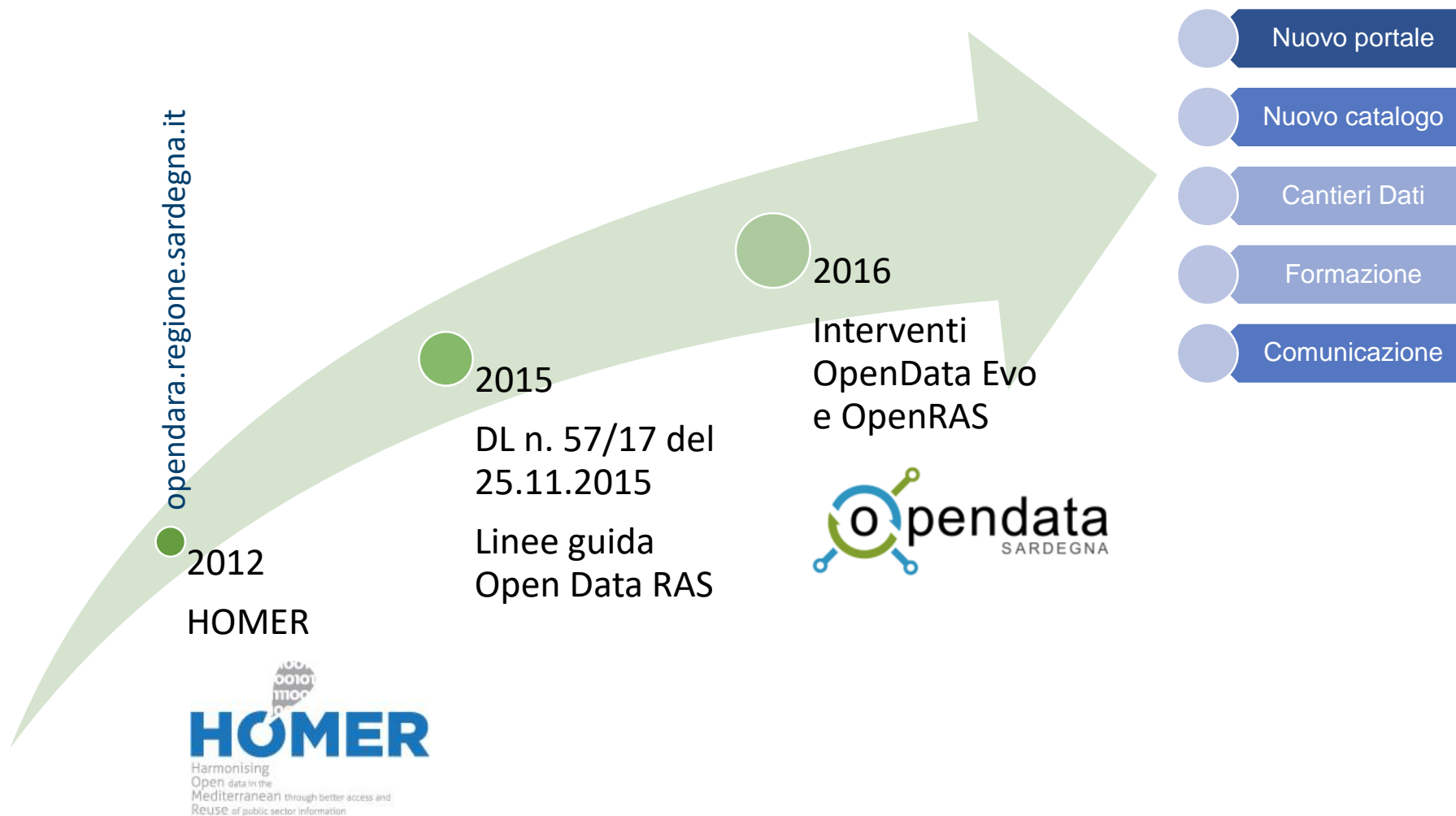


i dati strutturati in generale e i dati governativi aperti in particolare possono essere visti come carburante indispensabile per alimentare i servizi digitali che milioni di utenti utilizzano ogni giorno. Il **riuso** dei dati è quindi la chiave per la creazione di valore e il principale obiettivo della loro pubblicazione in open data.

Approfondimento: Creating Value through Open Data

<https://www.europeandataportal.eu/it/highlights/creating-value-through-open-data>

RAS Open Data Timeline



opendata.regione.sardegna.it

Nuovo portale OD dell'amministrazione regionale

Primo rilascio: 1.3.2017 → 9.2017



Features

RDF

DCAT

TBL score

Licenza

Home / Organizzazioni / INAIL / Malattie professionali per ...

Malattie professionali per data decesso

Sostenitori
0

Organizzazione

INAIL
ISTITUTO NAZIONALE PER L'ASSICURAZIONE CONTRO GLI INFORTUNI SUL LAVORO

INAIL
Istituto Nazionale Assicurazione contro gli Infortuni sul Lavoro, è un Ente pubblico non economico che gestisce l'assicurazione obbligatoria contro gli infortuni sul lavoro e le...
leggi di più

Openness
★★★★★

Sociale

Google+

Twitter

Facebook

Licenza
Italian Open Data License v2.0 [OPEN DATA](#)

Dataset Gruppi Flusso di attività

Malattie professionali per data decesso

Dati con cadenza semestrale malattie professionali per data decesso Sardegna

Data e Risorse

- malattie-professionali-per-data-decesso
Nome Dataset: Dati con cadenza semestrale malattie professionali per data... [Esplora](#)
- malattie-professionali-per-data-decesso
Nome Dataset: Dati con cadenza semestrale malattie professionali per data... [Esplora](#)
- malattie-professionali-per-data-decesso
Nome Dataset: Dati con cadenza semestrale malattie professionali per data... [Esplora](#)

malattie professionali

Metadati del Dataset

Identificativo del dataset	N/D
Altro identificativo	N/A
Temi del dataset	Salute, Popolazione e società
Editore del Dataset	Nome: Inail Codice IPA/IVA: 00968951004
Data di rilascio	23-12-2016
Data di modifica	23-12-2016
Copertura Geografica	Area di competenza dell'unità organizzativa preposta
URI di GeoNames	http://www.geonames.org/2523227/
Lingue del dataset	italiano
Copertura temporale	Data inizio: 01-01-2011 Data fine: 31-12-2015
Frequenza	semestrale
Versione di	N/A
Conforme a	N/A
Titolare	Nome: Inail Codice IPA/IVA: 00968951004
Creatore	N/A

Informazioni aggiuntive

Preview risorse

elenco sedi 01102016

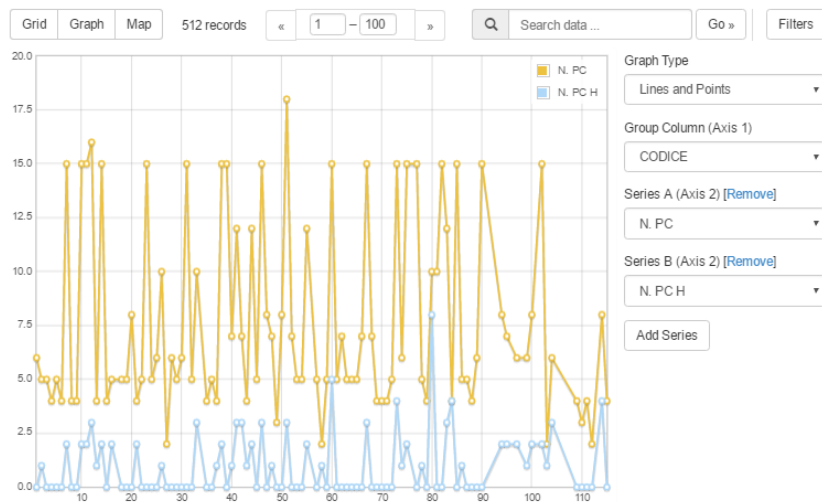
Vai alla risorsa

URL: https://allin.regione.sardegna.it/all_in/opendata/sedi/2016/elenco_sedi_01102016.csv

elenco sedi 01102016

Data Explorer

Incorpora



elenco sedi 01102016

Vai alla risorsa

URL: https://allin.regione.sardegna.it/all_in/opendata/sedi/2016/elenco_sedi_01102016.csv

elenco sedi 01102016

Data Explorer

Incorpora

CODICE	DENOML...	INDIRIZZO	COMUNE	CAP	PROVIN...	TELEFO...	E-MAIL	LATITUD...	LONGIT...	N. PC
001	ACLI Cor...	VIA SOR...	CARBON...	09010	CI	338 3375...	c.acli@c...	39.213444	8.459998	6
002	ARCOIRI...	VIA GEN...	QUARTU...	09045	CA	070881841	arcoirso...	39.24468	9.184463	5
003	Centro S...	VIA GRA...	VILLAGR...	08049	OG	32042814...	marcello...	39.95954	9.463509	5
004	Bibliotec...	PIAZZA ...	ALES	09091	OR	07839980...	biblioteca...	39.769055	8.815616	4
005	Comune ...	VIALE A...	ARMUNG...	09040	CA	070958133	biblioteca...	39.521936	9.37887	5
006	Informagi...	VIA CAG...	ASSEMINI	09032	CA	070949488	sociocult...	39.287558	9.004523	4
007	Comune ...	VIA MUN...	BALLAO	09040	CA	070957386	biblioball...	39.549258	9.363525	15
008	Comune ...	VIA GIAC...	BARI SA...	08042	OG	0782/270...	biblioteca...	39.842171	9.641581	4
009										
010										
011										
012										
013										
014										
015										
016										
018										
019										
020										
021										
022										
023										

elenco sedi 01102016

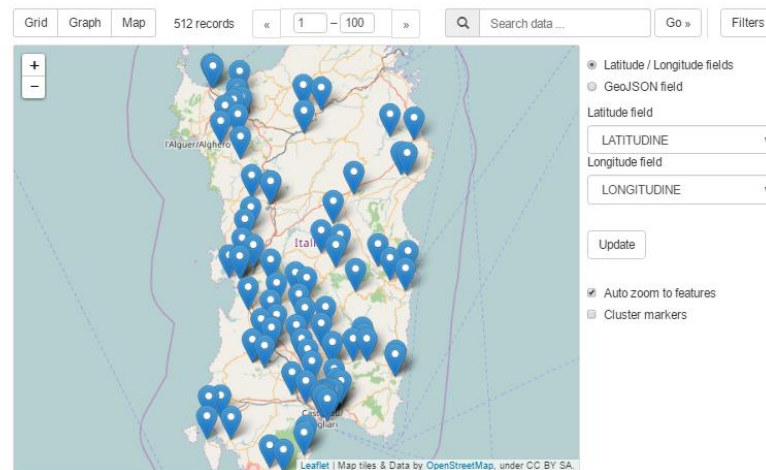
Vai alla risorsa

URL: https://allin.regione.sardegna.it/all_in/opendata/sedi/2016/elenco_sedi_01102016.csv

elenco sedi 01102016

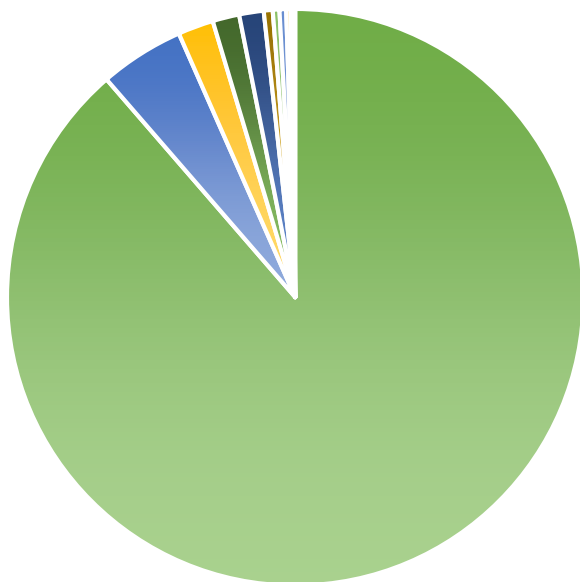
Data Explorer

Incorpora

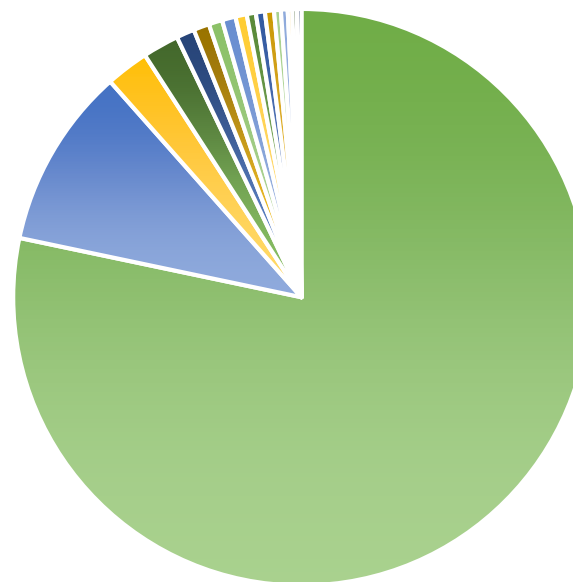


I dati (ottobre 2017)

734 dataset



- RAS
- Comune di Sedilo
- Comune di Aidomaggiore
- Comune di Norbello
- Comuni del Guilcier
- INAIL
- Comune di Ghilarza
- Ministero della Salute
- AOU Cagliari
- FORMEZ PA
- ISTAT



- geoportale sardegna
- Pianificazione territoriale
- Amministrazione trasparente
- Infrastrutture e trasporti
- Agricoltura e Allevamento
- Salute e sicurezza
- Economia
- Società
- Sanità e servizi sanitari
- Popolazione e sviluppo
- Sardegna Turismo
- Turismo e sport

Chi riusa i nostri dati

15 app censite sul portale:



Chi riusa i nostri dati

[http://italy.opendata500.com/:](http://italy.opendata500.com/)



n.	società	categoria	fondat a	sede
1	Depp S.R.L.	Government, Media And Communication	2008	Roma, RM
2	Etcware S.R.L.	Tourism & Culture, Software	2007	Roma, RM
3	Geoinfolab Di Andrea Deiana	Geospatial/Mappin g, Government	2006	Olbia, OT
4	Kode S.R.L.	Scientific Research, Software	2012	Pisa, PI
5	Nordai S.R.L.	Geospatial/Mappin g, Data/Technology	2013	Cagliari, CA
6	Yacme S.R.L.	Software, Data/Technology	2000	Bologna, BO

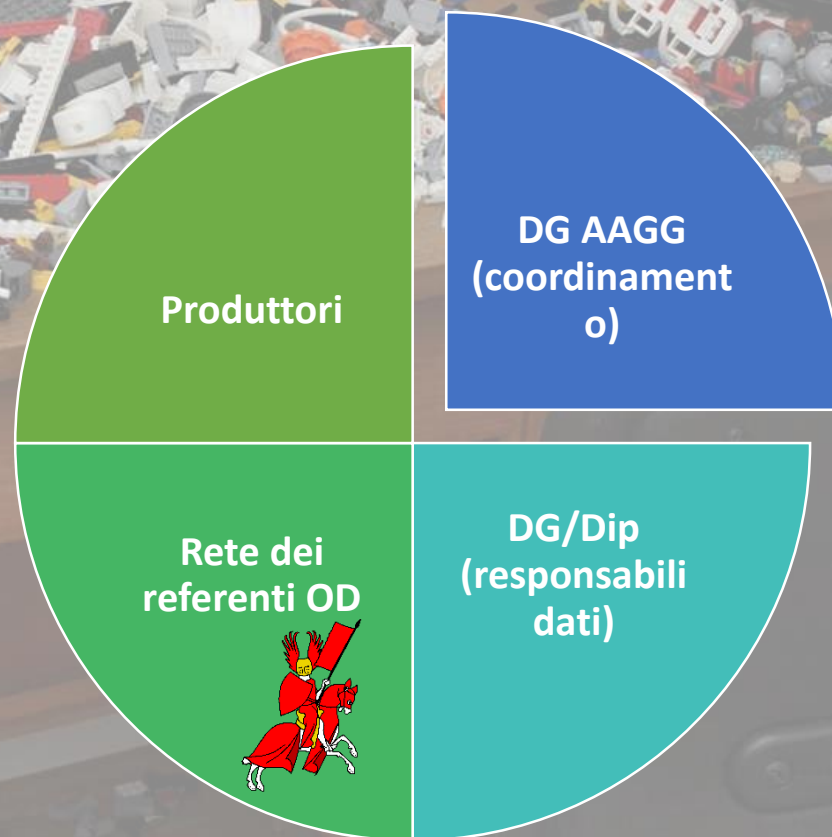
Dietro le quinte - organizzazione

12+1 Assessorati

7 Agenzie

57 Enti pubblici vigilati

28 Società partecipate



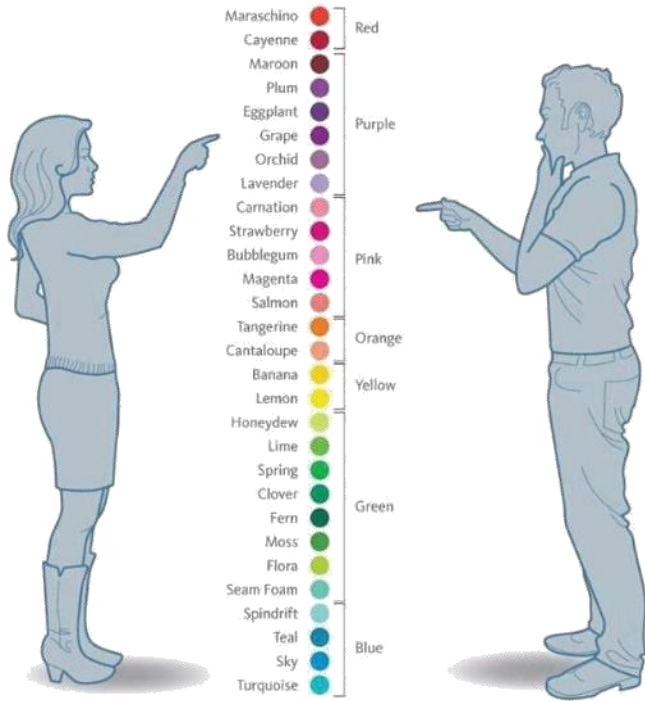
Dietro le quinte - consulenza legale

servizio di consulenza tecnico-legale
in materia di dati aperti nell'ambito
del progetto RAS-OPENDATA-EVO.

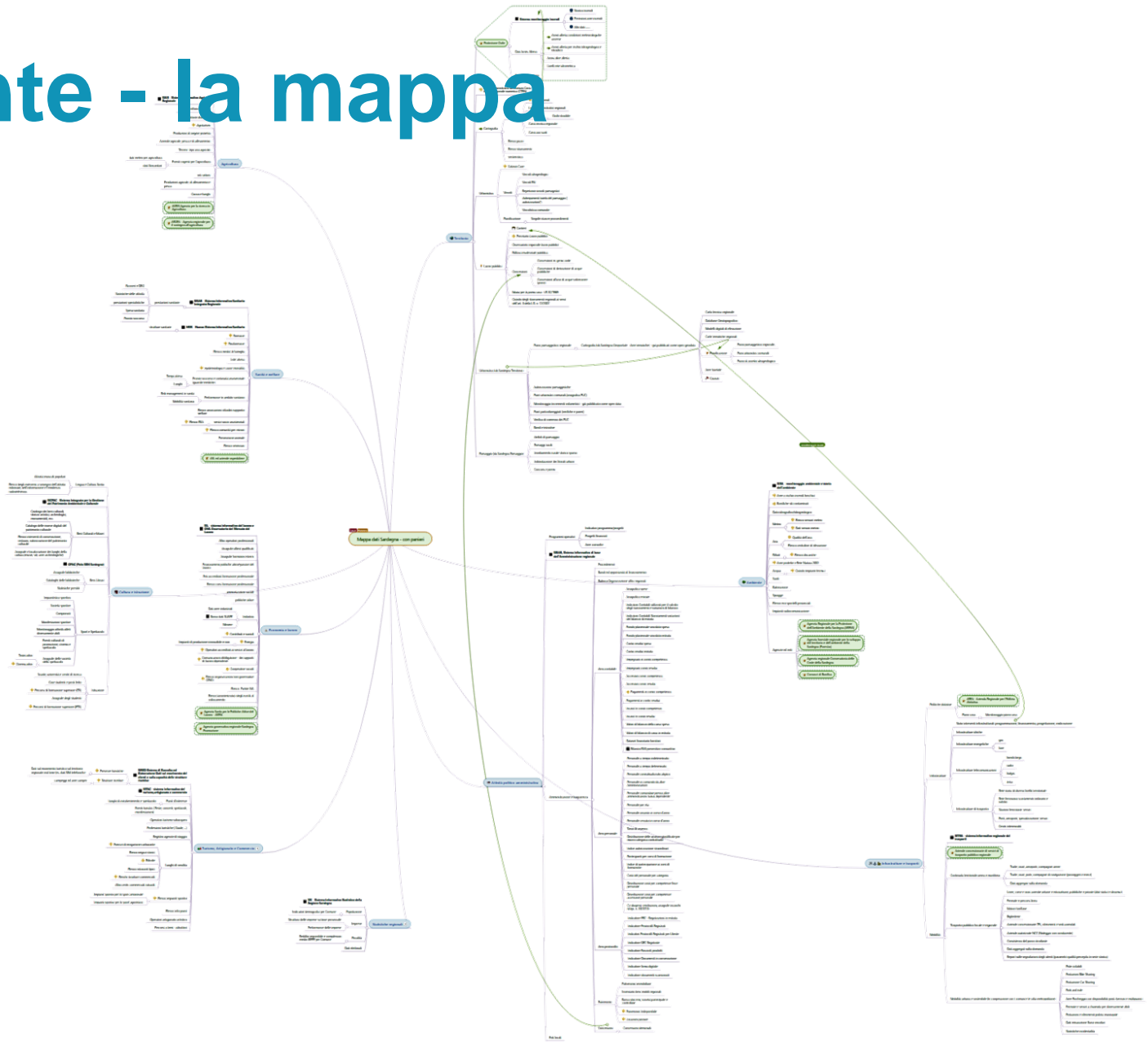


- ✓ Ass. Ambiente
- ✓ Ass. Sanità
- ✓ Ass. Trasporti
- ✓ Ass. Turismo
- ✓ Servizio Statistica
- ✓ ARPAS
- ✓ ADIS
- ✓ ASPAL


Dietro le quinte - la mappa



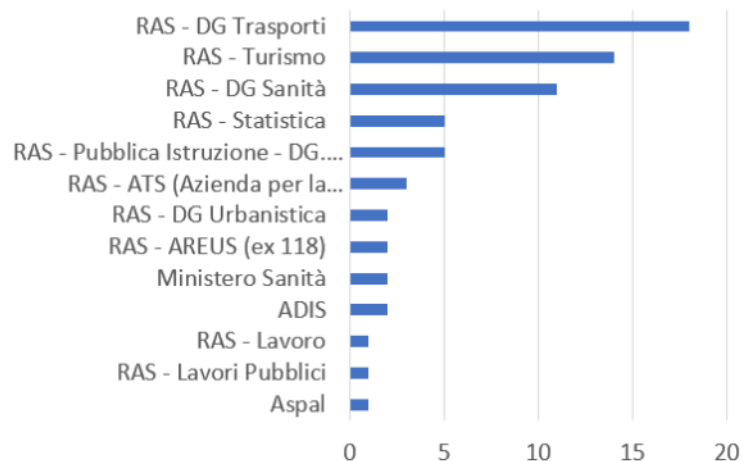
Uploaded On Majakia.com



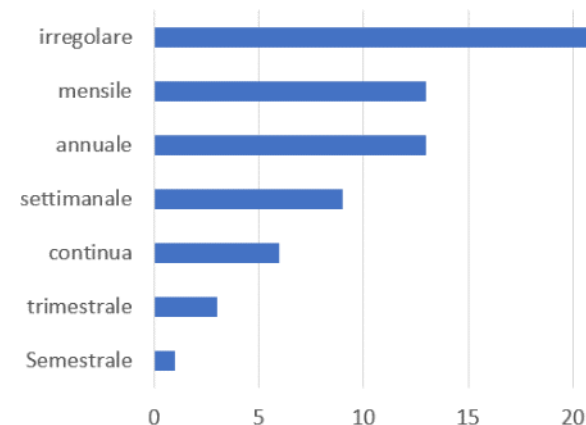
Dietro le quinte - piano editoriale



Struttura organizzativa di riferimento




Frequenza di aggiornamento stimata



Ultimi arrivi

TRASPORTI

<http://dati.regione.sardegna.it/dataset/dati-primo-rapporto-sui-disservizi1>
<http://dati.regione.sardegna.it/dataset/tipologie-di-disservizio1>
<http://dati.regione.sardegna.it/dataset/tracciato-record-dei-rapporti-sui-disservizi1>
<http://dati.regione.sardegna.it/dataset/matrici-tarifarie-tpl-sardegna>
<http://dati.regione.sardegna.it/dataset/shape-fermate-tarifarie-trasporti-sardegna>
<http://dati.regione.sardegna.it/dataset/shape-percorsi-di-linea-tpl-sardegna>
<http://dati.regione.sardegna.it/dataset/shape-fermate-trasporti-sardegna>
<http://dati.regione.sardegna.it/dataset/dati-fermate-trasporti-sardegna>
<http://dati.regione.sardegna.it/dataset/quadri-orari-trenitalia-sardegna>
<http://dati.regione.sardegna.it/dataset/quadri-orari-linee-contributate1>
<http://dati.regione.sardegna.it/dataset/quadri-orari-traghetti1>
<http://dati.regione.sardegna.it/dataset/quadri-orari-atp-nuoro1>
<http://dati.regione.sardegna.it/dataset/quadri-orari-atp-sassari1>
<http://dati.regione.sardegna.it/dataset/quadri-orari-aspo1>
<http://dati.regione.sardegna.it/dataset/quadri-orari-ctm1>
<http://dati.regione.sardegna.it/dataset/quadri-orari-arst1>



TURISMO

<http://dati.regione.sardegna.it/dataset/movimenti-turistici-in-sardegna-2015-per-comune>
<http://dati.regione.sardegna.it/dataset/movimenti-turistici-in-sardegna-2013-per-comune>
<http://dati.regione.sardegna.it/dataset/movimenti-turistici-in-sardegna-2014-per-comune>
<http://dati.regione.sardegna.it/dataset/movimenti-turistici-in-sardegna-2014-per-provincia>
<http://dati.regione.sardegna.it/dataset/movimenti-turistici-in-sardegna-2013-per-provincia>
<http://dati.regione.sardegna.it/dataset/movimenti-turistici-in-sardegna-2015-per-provincia1>

URBANISTICA

<http://dati.regione.sardegna.it/dataset/dichiarazioni-comuni-attvita-di-monitoraggio-l-r-8-20151>
<http://dati.regione.sardegna.it/dataset/monitoraggio-incrementi-volumetrici-l-r-8-20152>

Coming soon

Uffici del Corpo forestale	Elenco degli uffici del CFVA di tutto il territorio regionale geolocalizzati
Statistiche regionali	Struttura Produttiva del territorio regionale
Rete Natura 2000	Cartografia ufficiale dei siti SIC-ZSC e ZPS
	Cartografia ufficiale dei Parchi Nazionali*
	Cartografia ufficiale delle Aree Marine Protette*
Parchi ed altre aree protette istituite	Cartografia ufficiale dei Parchi regionali
	Cartografia ufficiale delle Aree Rilevante Interesse Naturalistico
	Cartografia ufficiale dei Monumenti naturali
	Cartografia ufficiale delle Aree umide e zone Ramsar*
Oasi di protezione faunistica	Cartografia ufficiale delle Oasi di protezione faunistica
Rifiuti Urbani	Mappa e report degli impianti che gestiscono i rifiuti urbani
Rifiuti Speciali	Mappa e report degli impianti di gestione rifiuti speciali distinti per tipologia di impianto
Aree SIN	Perimetri delle aree dei Siti di interesse nazionale, identificate come contaminate in relazione alla quantità e alla pericolosità degli agenti inquinanti presenti e all'impatto che possono avere sull'ambiente circostante



Periodo

Ottobre 2017 - Gennaio 2018

Chi può partecipare

Cittadini singoli o associati, scuole, università e imprese dell'Unione Europea

Quali dati utilizzare

Almeno uno dei dataset presenti sul portale opendata.regione.sardegna.it

Categorie

Applicazioni, Rappresentazioni visuali, Articoli di Data Driven Journalism, Dati geografici

opendata.regione.sardegna.it/contest2017



Durante il periodo di svolgimento del contest si prevede la realizzazione di:

Webinar

Cinque aule virtuali con esperti di open data per aiutare i partecipanti a familiarizzare con gli strumenti e le soluzioni per la realizzazione dei progetti, e per presentare alcuni casi di successo di riuso dei dati.

Help Desk

Un servizio multicanale per il supporto dei partecipanti attraverso:

- il form dedicato sul sito del Contest Open Data Sardegna
- l'account Twitter [@OpenRAS](#)
- l'email openras@formez.it

È prevista l'assegnazione di un premio per ciascuna categoria. Le proposte di riuso dei dati aperti saranno valutate da una giuria di esperti il cui giudizio è insindacabile. Scuole e università concorrono in una categoria ad esse dedicata.

Accorrete numerosi



[http://opendata.re
gione.sardegna.it/
contest2017](http://opendata.re
gione.sardegna.it/
contest2017)

Grazie

Giaime Ginesu

Servizio dei sistemi informativi di base e applicativi del sistema regione

DG affari generali e della società dell'informazione

Regione Autonoma della Sardegna

giaginesu@regione.sardegna.it

Contest OpenRAS:



<http://opendata.regione.sardegna>



opendata@regione.sardegna.it



[@OpenRAS](https://twitter.com/OpenRAS)

