



AGID

Agenzia per l'Italia Digitale

FormezPA

FORMAZIONE AGID – FORMEZ SULLA TRANSIZIONE DIGITALE DELLA PA

**Progetto Informazione e formazione per la transizione digitale della PA
nell'ambito del progetto «Italia Login – la casa del cittadino»**

(A valere sul PON Governance e Capacità Istituzionale 2014-2020)

Come essere correttamente harvestati sul catalogo nazionale. Focus su CKAN, DCATAP_IT ed errori comuni.

Francesco Piero Paolicelli

Front End : Dati.Gov.it

Agenzia per l'Italia Digitale

Avanzamento digitale

Geodati



dati.gov.it

i dati aperti della pubblica amministrazione

Cerca nel sito



Dati ▾

Fare Open Data ▾

Monitoraggio ▾

Sviluppatori

Scrivi alla redazione

Cerca nei metadati



[Ricerca avanzata](#)

naviga i dati per categoria tematica



Agricoltura, pesca,
silvicoltura e prodotti
alimentari



Economia e finanze



Istruzione, cultura e sport



Energia



Ambiente



Governo e settore
pubblico

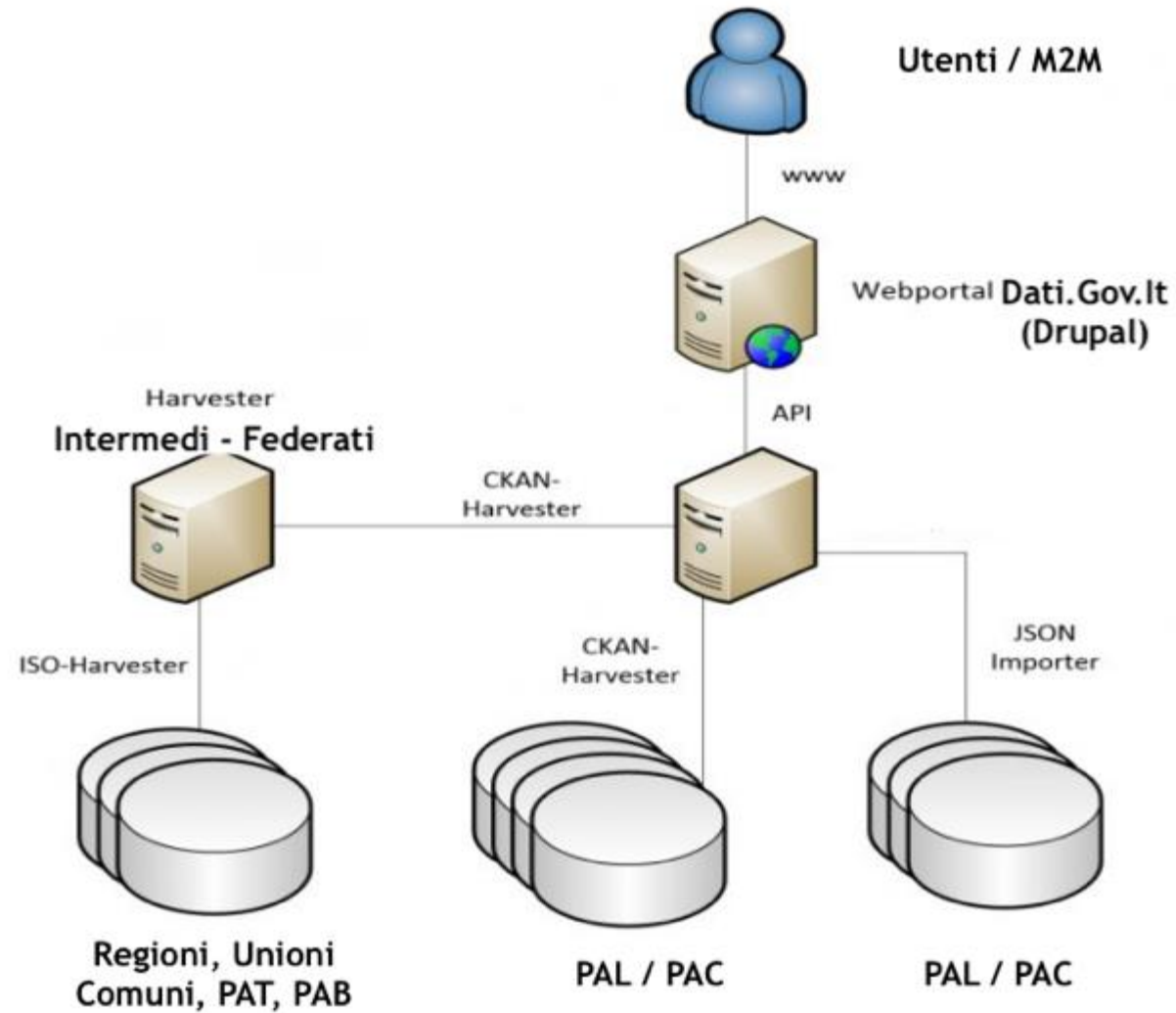


Salute





Tematiche internazionali

Schema Harvesting



CKAN Dati - Interno

Dataset Organizzazioni Gruppi Informazioni 

[/ Dataset](#)


Organizzazioni

- Provincia Autonoma ... (6522)
- Regione del Veneto (6071)
- Regione Toscana (6005)
- GeoDati.gov.it (RNDT) (5728)
- Regione Lombardia (3844)
- Regione Marche (3833)
- Regione Emilia Romagna (2588)
- INPS (2199)
- Comune di Torino (1943)
- Comune di Milano (1425)
- Mostra altro Organizzazioni**

Gruppi

- Ambiente (7534)

[+ Aggiungi un dataset](#)

48.263 dataset trovati Ordina per: Rilevanza

ELEZIONI PARLAMENTO EUROPEO 2014 - DATI SEZIONI SCRUTINATE

il presente dataset pubblica i dati relativi alle elezioni del parlamento europeo anno 2014, con dettaglio relativo alle sezioni scrutinate.

XML

NATI CLASSIFICATI SECONDO L'ETA' DEI GENITORI ANNO 2010

la tabella contiene i dati demografici della popolazione nata a palermo e classificata per fascia di età; dei genitori e distinta tra maschi e femmine.

CSV

ELEZIONI AMMINISTRATIVE 2017 - VI° CIRCOSCRIZIONE - VOTI AI CONSIGLIERI DI

Profilo metadatazione DCAT-AP IT

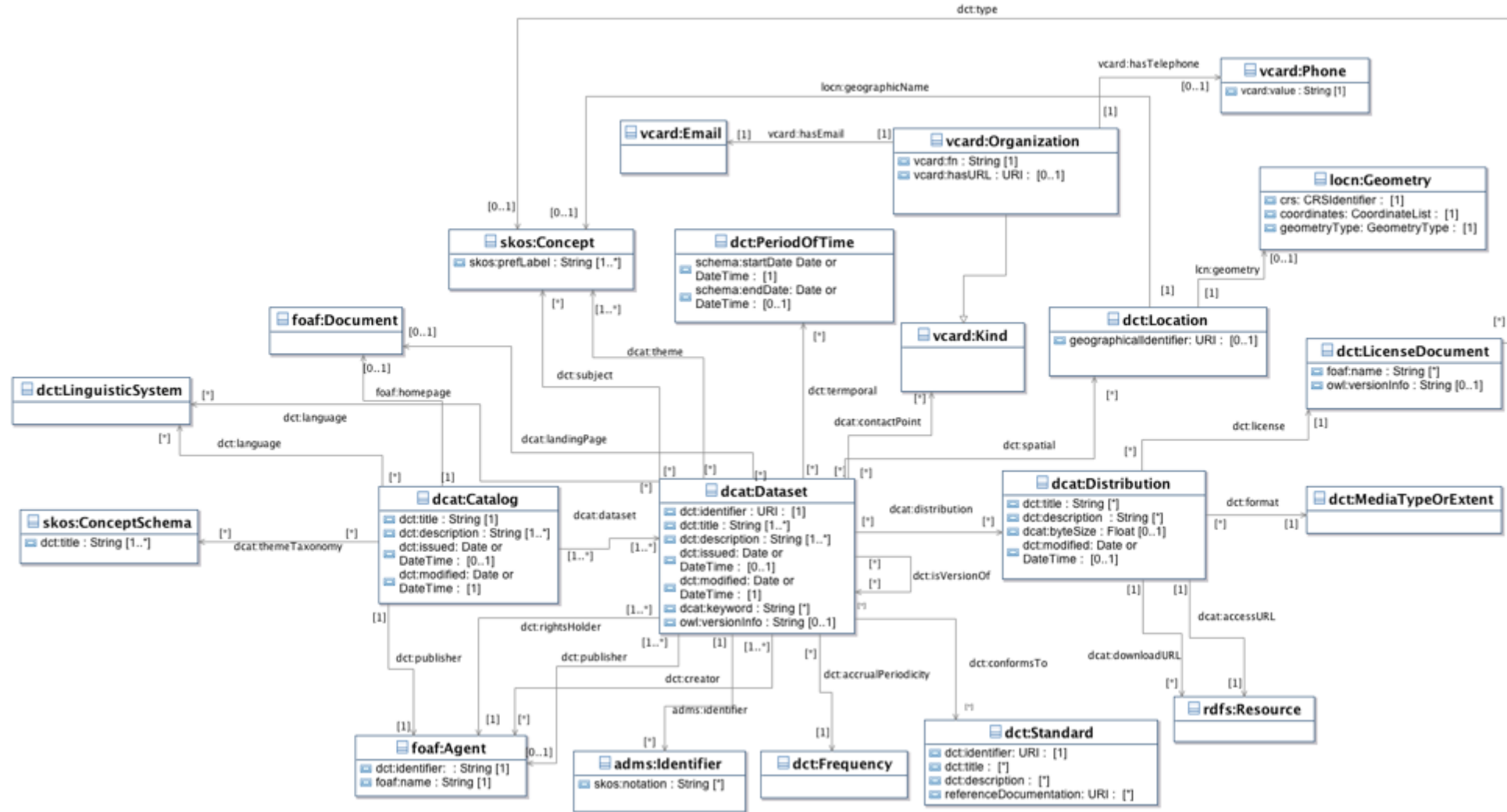


Diagramma UML dell'Ontologia → <https://dati.gov.it/content/dcat-ap-it-v10-profilo-italiano-dcat-ap-0>

Linee Guida per i Cataloghi Dati

1. Catalogo

dcatapit:Catalog

- [1.2. Elementi obbligatori](#)
 - [1.2.1. Titolo](#) `dct:title`
 - [1.2.2. Descrizione](#) `dct:description`
 - [1.2.3. Editore](#) `dct:publisher`
 - [1.2.4. Data ultima modifica](#) `dct:modified`
 - [1.2.5. Dataset](#) `dcat:dataset`
- [1.3. Elementi raccomandati](#)
 - [1.3.1. Homepage](#) `foaf:homepage`
 - [1.3.2. Lingua](#) `dct:language`
 - [1.3.3. Data di rilascio](#) `dct:issued`
 - [1.3.4. Temi](#) `dcat:themeTaxonomy`

2. Dataset

dcatapit:Dataset

- [2. Elementi obbligatori](#)
 - [2.2.1. Identificativo del dataset](#) `dct:identifier`
 - [2.2.2. Titolo del dataset](#) `dct:title`
 - [2.2.3. Descrizione del dataset](#) `dct:description`
 - [2.2.4. Ultima modifica del dataset](#) `dct:modified`
 - [2.2.5. Temi del dataset](#) `dcat:theme`
 - [2.2.6. Titolare del dataset](#) `dct:rightsHolder`
 - [2.2.7. Frequenza aggiornamento dataset](#) `dct:accrualPeriodicity`
 - [2.2.8. Distribuzione del dataset](#) `dcat:distribution`
- [3. Elementi raccomandati](#)
 - [2.3.1. Sottotema del dataset](#) `dct:subject`
 - [2.3.2. Punto di contatto del dataset](#) `dcat:contactPoint`
 - [2.3.3. Editore del dataset](#) `dct:publisher`

3. Distribuzione

dcatapit:Distribution

- [3.2. Elementi obbligatori](#)
 - [3.2.1. Formato Distribuzione](#) `dct:format`
 - [3.2.2. URL di accesso](#) `dcat:accessURL`
 - [3.2.3. Licenza](#) `dct:license`
- [3.3. Elementi raccomandati](#)
 - [3.3.1. Descrizione distribuzione](#) `dct:description`

Versione navigabile → <https://docs.italia.it/italia/daf/linee-guida-cataloghi-dati-dcat-ap-it/it/stabile/index.html>

Linee Guida per i Cataloghi Dati

4. Soggetto o Organizzazione

SOGGETTO M

Soggetto identificativo M

Soggetto nome M

6. Punto di contatto

dcatapit:Organization

PUNTO DI CONTATTO (ORGANIZZAZIONE) R

Punto di contatto (organizzazione) nome M

Punto di contatto (organizzazione) email M

5. Licenza

dcatapit:LicenseDocument

LICENZA M

Licenza tipo R



Raccomandato ma con massima importanza

Versione navigabile → <https://docs.italia.it/italia/daf/linee-guida-cataloghi-dati-dcat-ap-it/it/stabile/index.html>

HARVESTING

<https://dati.comune.milano.it/catalog.rdf?page=XX> (vari file)

<https://dati.comune.crispiano.ta.it/catalog.rdf> (unico file)

<http://dati.toscana.it/catalog.ttl?page=XX> con X da 1 a 44

```
<?xml version="1.0" encoding="utf-8" ?>
<rdf:RDF
  xmlns:foaf="http://xmlns.com/foaf/0.1/"
  xmlns:owl="http://www.w3.org/2002/07/owl#"
  xmlns:skos="http://www.w3.org/2004/02/skos/core#"
  xmlns:locn="http://www.w3.org/ns/locn#"
  xmlns:hydra="http://www.w3.org/ns/hydra/core#"
  xmlns:rdf="http://www.w3.org/1999/02/22-rdf-syntax-ns#"
  xmlns:dcats="http://www.w3.org/ns/dcats#"
  xmlns:dct="http://purl.org/dc/terms/"
  xmlns:dcatapit="http://dati.gov.it/onto/dcatapit#"
  xmlns:vcard="http://www.w3.org/2006/vcard/ns#"
  >
  <dcats:Catalog rdf:about="http://dati.comune.crispiano.ta.it/" >
    <dcats:dataset >
      <dcats:dataset rdf:about="http://dati.comune.crispiano.ta.it/dataset/59a37178-68d3-4cb4-9f7d-555a87646fe9" >
        <dcats:theme rdf:resource="http://publications.europa.eu/resource/authority/data-theme/JUST/" >
        <dcats:language rdf:resource="http://publications.europa.eu/resource/authority/language/ITA/" >
        <dcats:modified rdf:datatype="http://www.w3.org/2001/XMLSchema#dateTime">2019-05-02T00:00:00</dcats:modified >
        <dcats:actualPeriodicity rdf:resource="http://publications.europa.eu/resource/authority/frequency/CONT/" >
        <dcats:descriptionElemento dei Defibrillatori censiti sul territorio comunale, con ubicazione, georeferenziazione, orario disponibilità. &#13;
        Per comodità di visualizzazione è stata anche predisposta questa [ _MAPPA_] (https://umap.geonue.com/it/map/defibrillatori-censiti-nel-comune-di-crispiano_1267#14/48.6808/17.2463)&#13;
&#13;
        </dcats:description >
        <dcats:keyword>defibrillatori</dcats:keyword >
        <dcats:publisher >
          <foaf:Agent rdf:nodeID="Nbd2ba78828c4d0ba98ca3fc9c45c3" >
            <foaf:name xml:lang="it">Redazione OD</foaf:name >
            <rdf:type rdf:resource="http://dati.gov.it/onto/dcatapit#Agent/" >
            <dcats:identifier>c_d171</dcats:identifier >
          </foaf:Agent >
          </dcats:publisher >
          <dcats:landingPage rdf:resource="http://dati.comune.crispiano.ta.it/dataset/defibrillatori-presenti-nel-comune-di-crispiano/" >
          <dcats:contactPoint rdf:resource="http://dati.comune.crispiano.ta.it/organization/909e5728-da9f-44ce-a1f9-85b8c11918e/" >
          <dcats:distribution rdf:resource="http://dati.comune.crispiano.ta.it/dataset/59a37178-68d3-4cb4-9f7d-555a87646fe9/resource/d1a1e91e-4f7a-486d-887a-4ee4289a1bd7/" >
          <dcats:rightsHolder >
            <dcats:publisherAgent rdf:nodeID="N407aca62d0814faf8e85f7e451c3108" >
              <dcats:identifier>c_d171</dcats:identifier >
              <rdf:type rdf:resource="http://xmlns.com/foaf/0.1/Agent/" >
              <foaf:name xml:lang="it">Comune di Crispiano</foaf:name >
            </dcats:publisherAgent >
          </dcats:rightsHolder >
          <dcats:issued rdf:datatype="http://www.w3.org/2001/XMLSchema#dateTime">2019-05-02T00:00:00</dcats:issued >
          <dcats:title xml:lang="it">Defibrillatori presenti nel Comune di Crispiano</dcats:title >
          <dcats:spatial >
            <dcats:location rdf:nodeID="Nf682f34f58fe42d39alc6d09b24b13d" >
              <dcats:publisherGeographicalIdentifier="https://www.geonames.org/3177888/crispiano.html"></dcats:publisherGeographicalIdentifier >
            </dcats:location >
          </dcats:spatial >
          <dcats:keyword>dae</dcats:keyword >
          <dcats:identifier>c_d171:defibrillatori-presenti-nel-comune-di-crispiano</dcats:identifier >
          <dcats:theme rdf:resource="http://publications.europa.eu/resource/authority/data-theme/REAL/" >
          <dcats:title>Defibrillatori presenti nel Comune di Crispiano</dcats:title >
          <dcats:subject rdf:resource="http://eurovoc.europa.eu/100184/" >
          <dcats:distribution rdf:resource="http://dati.comune.crispiano.ta.it/dataset/59a37178-68d3-4cb4-9f7d-555a87646fe9/resource/6257306b-294e-4635-9312-cc8cc2d3dc/" >
          <dcats:description xml:lang="it">Elemento dei Defibrillatori censiti sul territorio comunale, con ubicazione, georeferenziazione, orario disponibilità. &#13;
          Per comodità di visualizzazione è stata anche predisposta questa [ _MAPPA_] (https://umap.geonue.com/it/map/defibrillatori-censiti-nel-comune-di-crispiano_1267#14/48.6808/17.2463)&#13;
&#13;
          </dcats:description >
          </dcats:dataset >
        </dcats:dataset >
      </dcats:dataset >
    </dcats:Catalog >
  </rdf:RDF >
```

```
@prefix adms: <http://www.w3.org/ns/adms#> .
@prefix dcat: <http://www.w3.org/ns/dcat#> .
@prefix dcatapit: <http://dati.gov.it/onto/dcatapit#> .
@prefix dct: <http://purl.org/dc/terms/> .
@prefix foaf: <http://xmlns.com/foaf/0.1/> .
@prefix gsp: <http://www.opengis.net/ont/geosparql#> .
@prefix hydra: <http://www.w3.org/ns/hydra/core#> .
@prefix locn: <http://www.w3.org/ns/locn#> .
@prefix owl: <http://www.w3.org/2002/07/owl#> .
@prefix rdf: <http://www.w3.org/1999/02/22-rdf-syntax-ns#> .
@prefix rdfs: <http://www.w3.org/2000/01/rdf-schema#> .
@prefix schema: <http://schema.org/> .
@prefix skos: <http://www.w3.org/2004/02/skos/core#> .
@prefix spdx: <http://spdx.org/rdf/terms#> .
@prefix time: <http://www.w3.org/2006/time> .
@prefix vcard: <http://www.w3.org/2006/vcard/ns#> .
@prefix xml: <http://www.w3.org/XML/1998/namespace> .
@prefix xsd: <http://www.w3.org/2001/XMLSchema#> .
```

```
<http://dati.toscana.it> a dcatapit:Catalog,
  dcat:Catalog ;
  dct:description "Open Data di Regione Toscana" ;
  dct:language <http://publications.europa.eu/resource/authority/language/ITA>,
    "it" ;
  dct:modified "2021-10-01T07:28:53.261100"^^xsd:dateTime ;
  dct:publisher [ a dcatapit:Agent,
    foaf:Agent ;
    dct:identifier "RT" ;
    foaf:name "Regione Toscana" ] ;
  dct:title "OpenData - Regione Toscana" ;
  dcat:dataset <http://dati.toscana.it/dataset/04cee64-9b9d-447e-8d7e-1371431c122b>,
    <http://dati.toscana.it/dataset/0633ac60-37fa-4b70-8cad-d10d69a87047>,
    <http://dati.toscana.it/dataset/0922871f-28b9-4784-816f-7be48dfc510e>,
    <http://dati.toscana.it/dataset/0b3119e5-8747-4ae7-a9e7-4bdc692c35fc>,
    <http://dati.toscana.it/dataset/0c6243b9-603e-48fc-82ba-25a5eff293a0>,
    <http://dati.toscana.it/dataset/0e3d92b4-c8ae-4a43-a78e-437c40922809>,
    <http://dati.toscana.it/dataset/1033fd70-66d4-4568-af55-6b497b88f786>,
    <http://dati.toscana.it/dataset/15b3ff31-6f9b-490c-aa8a-aa506eb417a8>,
    <http://dati.toscana.it/dataset/163597d1-cc16-4b5f-9537-4605dd4374bd>,
    <http://dati.toscana.it/dataset/18d2250e-97b7-497f-aa0d-4e0a75034d09>,
    <http://dati.toscana.it/dataset/19c251f3-bd52-4a13-9ba1-6d4d4b75645f>,
    <http://dati.toscana.it/dataset/1cc1332d-31dc-4ad2-9a75-7a61f68618f8>,
    <http://dati.toscana.it/dataset/lee705ee-a13b-4f93-b07f-13fcb67328c2> ;
```

HARVESTING

<https://opendata.comune.palermo.it/dcat/dcat.php>

Ma anche
Protezione Civile
Comune di Bologna
INPS ect

```
@prefix dcat: <http://www.w3.org/ns/dcat#> .
@prefix dcatapit: <http://dati.gov.it/onto/dcatapit#> .
@prefix dc: <http://purl.org/dc/terms/> .
@prefix xsd: <http://www.w3.org/2001/XMLSchema#> .
@prefix foaf: <http://xmlns.com/foaf/0.1/> .
@prefix vcard: <http://www.w3.org/2006/vcard/ns#> .

<https://opendata.comune.palermo.it/opendata-archivio-dataset.php>
  a dcat:Catalog, dcatapit:Catalog ;
  dc:title "Catalogo Dataset del Comune di Palermo" ;
  dc:description "Il catalogo dei dati aperti del Comune di Palermo" ;
  dcat:themeTaxonomy <http://publications.europa.eu/resource/authority/data-theme> ;
  dc:modified "2017-11-23"^^xsd:date ;
  dc:issued "2013-02-20"^^xsd:date ;
  dc:language <http://publications.europa.eu/resource/authority/language/ITA> ;
  foaf:homepage <https://opendata.comune.palermo.it> ;
  dc:publisher <https://www.comune.palermo.it> ;
  dcat:dataset <https://opendata.comune.palermo.it/opendata-dataset.php?dataset=52>, <https://opendata.comune.palermo.it/opendata-dataset.php?dataset=55>,
<https://opendata.comune.palermo.it/opendata-dataset.php?dataset=56>, <https://opendata.comune.palermo.it/opendata-dataset.php?dataset=58>,
<https://opendata.comune.palermo.it/opendata-dataset.php?dataset=90>, <https://opendata.comune.palermo.it/opendata-dataset.php?dataset=57>,
<https://opendata.comune.palermo.it/opendata-dataset.php?dataset=46>, <https://opendata.comune.palermo.it/opendata-dataset.php?dataset=47>,
<https://opendata.comune.palermo.it/opendata-dataset.php?dataset=78>, <https://opendata.comune.palermo.it/opendata-dataset.php?dataset=79>,
<https://opendata.comune.palermo.it/opendata-dataset.php?dataset=82>, <https://opendata.comune.palermo.it/opendata-dataset.php?dataset=83>,
<https://opendata.comune.palermo.it/opendata-dataset.php?dataset=87>, <https://opendata.comune.palermo.it/opendata-dataset.php?dataset=91>,
<https://opendata.comune.palermo.it/opendata-dataset.php?dataset=92>, <https://opendata.comune.palermo.it/opendata-dataset.php?dataset=93>,
<https://opendata.comune.palermo.it/opendata-dataset.php?dataset=94>, <https://opendata.comune.palermo.it/opendata-dataset.php?dataset=95>,
<https://opendata.comune.palermo.it/opendata-dataset.php?dataset=96>, <https://opendata.comune.palermo.it/opendata-dataset.php?dataset=97>,
<https://opendata.comune.palermo.it/opendata-dataset.php?dataset=98>, <https://opendata.comune.palermo.it/opendata-dataset.php?dataset=99>,
<https://opendata.comune.palermo.it/opendata-dataset.php?dataset=100>, <https://opendata.comune.palermo.it/opendata-dataset.php?dataset=9>,
<https://opendata.comune.palermo.it/opendata-dataset.php?dataset=10>, <https://opendata.comune.palermo.it/opendata-dataset.php?dataset=14>,
<https://opendata.comune.palermo.it/opendata-dataset.php?dataset=19>, <https://opendata.comune.palermo.it/opendata-dataset.php?dataset=20>,
<https://opendata.comune.palermo.it/opendata-dataset.php?dataset=23>, <https://opendata.comune.palermo.it/opendata-dataset.php?dataset=24>,
<https://opendata.comune.palermo.it/opendata-dataset.php?dataset=25>, <https://opendata.comune.palermo.it/opendata-dataset.php?dataset=26>,
<https://opendata.comune.palermo.it/opendata-dataset.php?dataset=27>, <https://opendata.comune.palermo.it/opendata-dataset.php?dataset=28>,
<https://opendata.comune.palermo.it/opendata-dataset.php?dataset=29>, <https://opendata.comune.palermo.it/opendata-dataset.php?dataset=30>,
<https://opendata.comune.palermo.it/opendata-dataset.php?dataset=32>, <https://opendata.comune.palermo.it/opendata-dataset.php?dataset=33>,
<https://opendata.comune.palermo.it/opendata-dataset.php?dataset=35>, <https://opendata.comune.palermo.it/opendata-dataset.php?dataset=65>,
<https://opendata.comune.palermo.it/opendata-dataset.php?dataset=66>, <https://opendata.comune.palermo.it/opendata-dataset.php?dataset=67>,
<https://opendata.comune.palermo.it/opendata-dataset.php?dataset=37>, <https://opendata.comune.palermo.it/opendata-dataset.php?dataset=61>,
<https://opendata.comune.palermo.it/opendata-dataset.php?dataset=11>, <https://opendata.comune.palermo.it/opendata-dataset.php?dataset=15>,
<https://opendata.comune.palermo.it/opendata-dataset.php?dataset=62>, <https://opendata.comune.palermo.it/opendata-dataset.php?dataset=63>,
<https://opendata.comune.palermo.it/opendata-dataset.php?dataset=64>, <https://opendata.comune.palermo.it/opendata-dataset.php?dataset=69>.
```

HARVESTING

ISPRA in Linked OpenData

```
http://dati.isprambiente.it/sparql?default-graph-  
uri=&query=PREFIX+dcat%3A+%09%3Chttp%3A%2F%2Fwww.w3.org%  
2Fns%2Fdcat%23%3E%0D%0APREFIX+dct%3A+%09%3Chttp%3A%2F%  
2Fpurl.org%2Fdc%2Fterms%2F%3E%0D%0Aconstruct+%7B%0D%0A+  
%3Fs+%3Fp+%3Fo+.%0D%0A+%3Fd+%3Fe+%3Ff+.%0D%0A+%3Fg+%3  
Fh+%3Fi+.%0D%0A%7D+where+%7B%0D%0A+%3Fs+%3Fp+%3Fo+.%0  
D%0Afilter%28+str%28%3Fs%29+%3D+%22http%3A%2F%2Fdati.ispra  
mbiente.it%2Fid%2Fcatalogue%22+%29%0D%0A%0D%0A+optional+%  
7B%0D%0A+++%3Fs+dcat%3A+dataset+%3Fd+.%0D%0A+++%3Fd+%3Fe+  
%3Ff+.%0D%0A+++optional+%7B%0D%0A+++%3Fd+%3Fg+%3Fh+%3Fi+.%0D  
%0A+++%3Fg+%3Fh+%3Fi+.%0D%0A+++filter+%28%3F%3Ddcat%3Ad  
istribution+%7C%7C+%3F%3Ddct%3A+rightsHolder+%7C%7C+%3F%3  
Ddct%3A+publisher+%7C%7C+%3F%3Ddct%3A+creator+%7C%7C+%3F%3  
Ddcat%3A+contactPoint%29%0D%0A+++%7D%0D%0A+%7D%0D%0A  
%7D%0D%0A&format=application%2Frd%2Fxml&timeout=0&debug=  
on
```

<http://dati.isprambiente.it/sparql?default-graph-uri=&query=>

PREFIX dcat: <http://www.w3.org/ns/dcat#>

PREFIX dct: <http://purl.org/dc/terms/>

construct {

?s ?p ?o .

?d ?e ?f .

?g ?h ?i .

} where {

?s ?p ?o .

filter(str(?s) = "http://dati.isprambiente.it/id/catalogue")

optional {

?s dcat:dataset ?d .

?d ?e ?f .

optional {

?d ?x ?g .

?g ?h ?i .

filter (?x=dcat:distribution || ?x=dct:rightsHolder || ?x=dct:publisher || ?x=dct:creator || ?x=dcat:contactPoint)

}

}

&format=application/rdf+xml&timeout=0&debug=on

Risultato è un file RDF compliant al DCAT AP IT

HARVESTING

ML Ministero del Lavoro e delle Politiche Sociali



Open Data

Ministero del Lavoro e delle Politiche Sociali

[Home](#) [Dati](#) [Progetto](#) [API](#) [LOD](#)

API

L'intero catalogo dati è accessibile sia tramite API CKAN sia endpoint SPARQL, al fine di consentire l'accesso e l'interrogazione delle informazioni in esso contenute in ottica di riuso, integrazione con altri portali ed applicazioni e sviluppo di servizi.

Le API CKAN messe a disposizione sono un sotto insieme delle API v1, v2 e v3 che consente di accedere al catalogo completo dei dati e relativa metainformazione. Per una documentazione approfondita rimandiamo alla pagina dedicata alla [documentazione CKAN API](#).

Dataset

<http://dati.lavoro.gov.it/SpodCkanApi/api/1/rest/dataset>

<http://dati.lavoro.gov.it/SpodCkanApi/api/2/rest/dataset>

http://dati.lavoro.gov.it/SpodCkanApi/api/3/action/package_list

Drupal 7 con API
Compatibili con Ckan versione 3



HARVESTING: I risultati nel backend


Metadati del Dataset


Identificativo del dataset	c_d171:dati-rifiuti-solidi-urbani-progressivo-per-anno-2018-per-il-comune-di-crispiano
Altro identificativo	N/A
Temi del dataset	Ambiente 5206 politica dell'ambiente
Editore del Dataset	Nome: Redazione OD Codice IPA/IVA: c_d171
Data di rilascio	2021-04-22T14:09:56.462799
Data di modifica	21-04-2021
Copertura Geografica	Area di competenza dell'unità organizzativa preposta
URI di GeoNames	https://www.geonames.org/3177808/crispiano.html
Lingue del dataset	italiano
Estensione temporale	N/A
Titolare	Nome: Comune di Crispiano Codice IPA/IVA: c_d171
Frequenza di aggiornamento	mai
Versione di	N/A
Autore	Nome: Comune di Crispiano IPA/IVA: c_d171

Metadati della Risorsa

Licenza	Creative Commons Attribuzione 4.0 Internazionale (CC BY 4.0) LINK
---------	---

HARVESTING: I risultati lato pubblico

 **dati.gov.it**
i dati aperti della pubblica amministrazione

Cerca nel sito 

Dati ▾ Fare Open Data ▾ Monitoraggio ▾ Sviluppatori Scrivi alla redazione

Home / Dati / Dati Rifiuti Solidi Urbani progressivo per anno 2018 per il Comune di Crispiano

Dati Rifiuti Solidi Urbani progressivo per anno 2018 per il Comune di Crispiano

Titolare - Nome*

Comune di Crispiano

Editore

Redazione OD

Autore

Comune di Crispiano

Titolare - Codice Ipa/P. Iva*

c_d171

Editore - Codice Ipa/P.Iva

c_d171

Autore - Codice Ipa/P. Iva

c_d171

Frequenza di aggiornamento*

NEVER

Data di ultima modifica*

2021-04-21

PUNTO DI CONTATTO

Nome

comune-di-crispiano

CATALOGO

Titolo*

Portale dati aperti

Descrizione*

Comune di Crispiano

Editore - Nome*

Redazione OD

Data ultima modifica*

2021-09-22

Home page

<http://dati.comune.crispiano.ta.it/#>

DISTRIBUZIONI

CSV

differenziata2018

Descrizione: File in formato csv



XLSX

differenziata2018

Descrizione: File in format.xlsx



Licenza - Nome*

Creative Commons Attribuzione 4.0 Internazionale (CC BY 4.0)

I campi raccomandati e obbligatori risultano compilati

Metadati harvestati: elementi di miglioramento nazionali

5. Licenza

dcatapit:LicenseDocument

Creative Commons At... (14478)
Licenza Sconosciuta (12621)
Creative Commons At... (5119)
Creative Commons CC... (3490)
Italian Open Data L... (2898)
Creative Commons At... (1148)
Creative Commons At... (715)
Pubblico Dominio (212)
Creative Commons At... (165)
Creative Commons At... (118)
Mostra altro Licenze sulle risorse



NB: Ci sono anche licenze NC o ND in larga parte dovuti a campi non compilati o compilati male



Formati

CSV (25849)

JSON (15381)

XML (6682)

ZIP (6286)

SHP (3695)

RDF (3551)

TSV (3329)

XLS (2376)

WMS (1874)

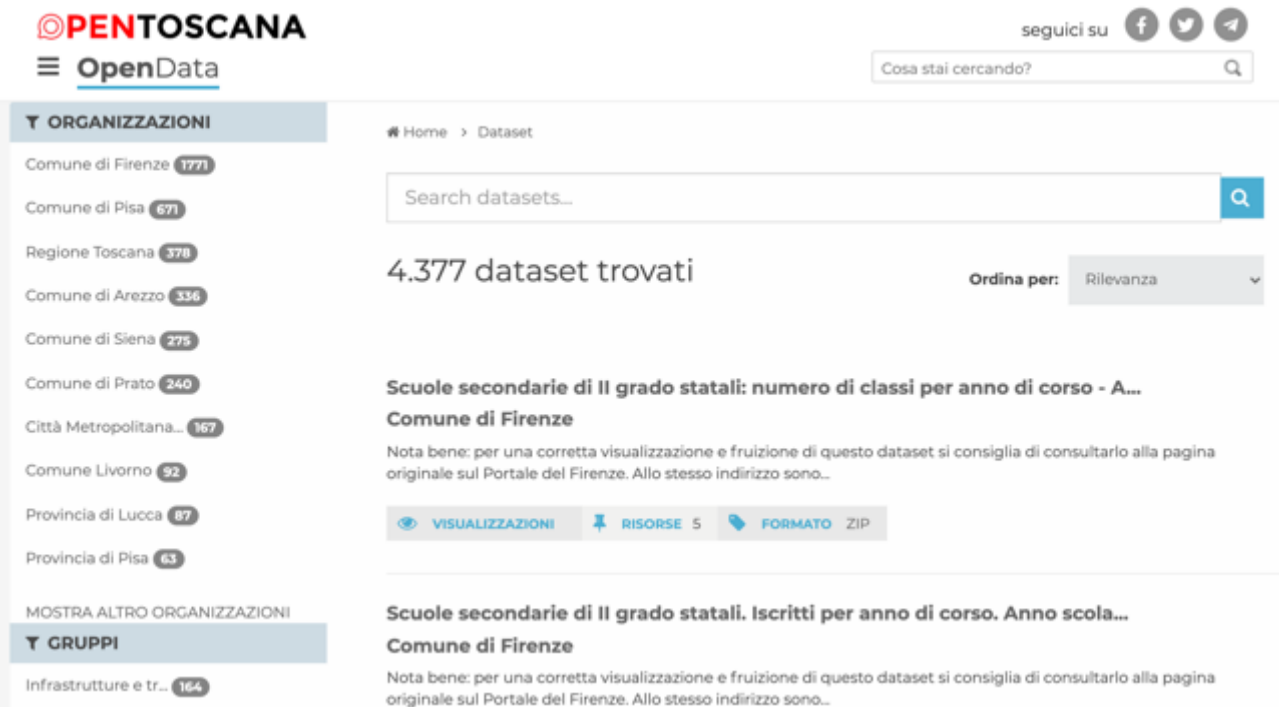
OP_DATPRO (1833)

Mostra altro Formati

Metadati harvestati: elementi di controllo locale

<http://dati.toscana.it/dataset?page=22>

<http://dati.toscana.it/catalog.ttl?page=22>



The screenshot shows the PENTOSCANA OpenData website interface. At the top left is the logo "PENTOSCANA" and "OpenData". A search bar contains the text "Cosa stai cercando?". Below the search bar, the page displays "4.377 dataset trovati" and a sorting dropdown menu set to "Rilevanza". The main content area shows two dataset entries, both for "Comune di Firenze". The first entry is titled "Scuole secondarie di II grado statali: numero di classi per anno di corso - A..." and includes a note: "Nota bene: per una corretta visualizzazione e fruizione di questo dataset si consiglia di consultarlo alla pagina originale sul Portale del Firenze. Allo stesso indirizzo sono...". Below the entry are buttons for "VISUALIZZAZIONI", "RISORSE 5", and "FORMATO ZIP". The second entry is titled "Scuole secondarie di II grado statali. Iscritti per anno di corso. Anno scola..." and includes the same note. On the left side, there is a sidebar with "ORGANIZZAZIONI" and "GRUPPI" sections, listing various administrative entities with their respective dataset counts.



The logo for PENTOSCANA OpenData, featuring the word "PENTOSCANA" in a bold, black, sans-serif font with a red circular icon to its left, and "OpenData" in a smaller, black, sans-serif font below it, underlined.

Server Error

An internal server error occurred

Metadati harvestati: errori presenti in tantissimi CKAN

<https://dati.anticorruzione.it/opendata/opendata/dataset>

Portale dei dati aperti dell'Autorità Nazionale Anticorruzione



Home RPCT In-House L.190/2012 Albo Arbitri Dataset Analytics

Home / Dataset

Organizzazioni

anticorruzione (48)

Gruppi

Governo (48)

Tag

Non ci sono Tag che corrispondono a questa ricerca

Formati

Cerca dataset...

48 dataset trovati

categorie-opera



Il dataset contiene tutte le informazioni di categorie di opera, relative agli appalti ordinari pubblicati.

CSV JSON

Aggiudicatari

Il dataset contiene tutte le informazioni sugli aggiudicatari, relative agli appalti ordinari pubblicati.

CSV JSON

 error	dct:description is a required property for Catalog.	The dcatapit:Catalog http://dati.anticorruzione.it/opendata does not have a dct:description.
 error	vcard:hasURL should be a resource.	The vcard:hasURL is not a resource.

Come risolverli?

CKAN – Come compilare i singoli campi del Catalogo

Amministratori di sistema → <http://dati.comune.XXXXX.it/ckan-admin/config>

Portale dati aperti
Comune di Crispiano

Opzioni di configurazione CKAN

Titolo sito Questo e' il titolo di questa istanza di CKAN che appare in diversi punti attraverso il CKAN.

Stile: Scegli dall'elenco una semplice variazioni del colore principali del tema per impostare

[Amministratori di sistema](#) [Configurazione](#) [Cestini](#)

Titolo sito: Portale dati aperti

Stile: Default

* Sottotitolo del sito: Comune di Crispiano

1.2.1. Titolo `dct:title`

1.2.2. Descrizione
`dct:description`

Da correggere plug-in. E' obbligatorio

CKAN – Come compilare i singoli campi del Catalogo

Amministratori di sistema → <http://dati.comune.XXXXXX.it/ckan-admin/config>

* Editore del Dataset:

* Codice dell'organizzazione relativa al catalogo:

Data di rilascio del catalogo: 

dct:publisher

dct:identifier del publisher

CKAN – Come compilare i singoli campi dell'Organizzazione

Amministratori di sistema → <http://dati.comune.XXXXX.it/organization/YYYYY>

Nome:

* URL: dati.comune.crispiano.ta.it/organization/comune-di-crispiano

Descrizione:

Puoi utilizzare la sintassi Markdown qui

URL dell'immagine:

* email:

Telefono:

URL del sito:

Regione:

* Codice IPA/IVA:

Campo libero: Key: Value: Elimina

dct:RightsHolder il TITOLARE !!

Cercare di usare il nome presente in Indice PA
In questo caso coincide con **dcatapit:Agent foaf:name** .

Diventa il **dcat:contactPoint** sia nel dataset
che nell'organizzazione

4. Soggetto o Organizzazione

vcards:hasEmail

vcards:hasTelephone

dcatapit:Agent

vcards:hasUrl (da correggere plug-in in URIRef)

dct:identifier dell'Organizzazione

vcards:fn

CKAN – Come compilare i singoli campi del Dataset

Editore del Dataset → <http://dati.comune.XXXXXX.it/dataset/YYYYY>

Titolo:

* URL: dati.comune.lecce.it/dataset/trasporto-pubblico-locale MODIFICA

* Identificativo del dataset: ⓘ

+ Aggiungi altro identificativo del dataset ⓘ

* Temi del dataset: ⓘ

Sottotemi: ⓘ

+ * Aggiungi altro tema ⓘ

Editore del Dataset: Nome: Codice IPA/IVA: ⓘ

Data di rilascio: ⓘ

* Data di modifica: ⓘ

Copertura Geografica:

URI di GeoNames: ⓘ

2. Dataset

dcatapit:Dataset

• 2.2. Elementi obbligatori

- [2.2.1. Identificativo del dataset `dct:identifier`](#)
- [2.2.2. Titolo del dataset `dct:title`](#)
- [2.2.3. Descrizione del dataset `dct:description`](#)
- [2.2.4. Ultima modifica del dataset `dct:modified`](#)
- [2.2.5. Temi del dataset `dcat:theme`](#)
- [2.2.6. Titolare del dataset `dct:rightsHolder`](#)
- [2.2.7. Frequenza aggiornamento dataset `dct:accrualPeriodicity`](#)
- [2.2.8. Distribuzione del dataset `dcat:distribution`](#)

• 2.3. Elementi raccomandati

- [2.3.1. Sottotema del dataset `dct:subject`](#)
- [2.3.2. Punto di contatto del dataset `dcat:contactPoint`](#)
- [2.3.3. Editore del dataset `dct:publisher`](#)

CKAN – Come compilare i singoli campi del Dataset

Associare al dataset un valore **Identificativo** univoco. Si compila di solito rispettando questa convenzione:

[codice_IPA della PA titolare] + [:] + [UUID]

Il codice IPA è disponibile nell'indice delle pubbliche amministrazioni [IPA](#).

Per la creazione di uno UUID (identificativo unico) si suggerisce di utilizzare uno dei tanti generatori UUID presenti sul web. Lo UUID è un codice unico garantito dalle modalità di generazione regolamentate dalla [RFC 4122](#).

Spesso si usa il titolo del dataset suggerito nell'URL antepoendo il codice IPA.

Esempi validi:

c_e506:cbc773b9-6916-436d-85b2-fcde3be51b7b oppure **c_e506:trasporti-pubblici-locali-lecce**

Attenzione al **TITOLO!!**

Le parole inserite andranno a costituire l'**URL** identificativo. Si suggerisce di evitare articoli, preposizioni, congiunzioni (in particolar modo all'inizio del titolo) e scegliere parole chiave che rappresentano nel miglior modo possibile il contenuto.

Es. *al posto di 'Dati delle analisi dei consumi elettrici annui dal 2010 al 2014 per unità comunale' si inserisce '**Consumo elettrico Comuni 2010-2014**'.*

Nel caso in cui si preferisca tenere un formato discorsivo per il titolo è comunque possibile modificare il campo **URL** senza influire sui valori inseriti nel campo **Titolo**, eliminando solamente nell'indirizzo i valori non utili per l'indicizzazione.

NON USARE UN TITOLO LUNGO PERCHE' DURANTE L'HARVESTING VIENE TRONCATO E QUINDI I DOPPIONI SONO MOLTO FREQUENTI

Crediti: derivazioni dal gruppo di lavoro P.A. del Trentino e Arpa Emilia-Romagna.

CKAN – Come compilare i singoli campi del Dataset

Editore del Dataset → <http://dati.comune.XXXXXX.it/dataset/YYYYY>

Lingue del dataset:

Estensione temporale: Data iniziale: 13/09/2021 Data finale: 12/06/2022

+ Aggiungi estensione temporale ⓘ

Titolare: Nome comune-di-lecce
Codice IPA/IVA c_e506 ⓘ

* Frequenza:

Versione di:

+ Aggiungi altra conformità a standard ⓘ

+ Aggiungi autore ⓘ

Descrizione: Trasporto Pubblico Locale della Città di Lecce
E' stata aperta una sezione ad hoc in continuo aggiornamento con i casi di riuso e di pubblica utilità: [clicca qui] (http://dati.comune.lecce.it/blog/?page_id=442).
Se volete c'è la nuova piattaforma su [__MAPPA__]

Puoi utilizzare la sintassi Markdown qui

Tag:

2. Dataset

dcatapit:Dataset

- 2.2. Elementi obbligatori
 - 2.2.1. Identificativo del dataset `dct:identifier`
 - 2.2.2. Titolo del dataset `dct:title`
 - 2.2.3. Descrizione del dataset `dct:description`
 - 2.2.4. Ultima modifica del dataset `dct:modified`
 - 2.2.5. Temi del dataset `dcat:theme`
 - 2.2.6. Titolare del dataset `dct:rightsHolder`
 - 2.2.7. Frequenza aggiornamento dataset `dct:accrualPeriodicity`
 - 2.2.8. Distribuzione del dataset `dcat:distribution`
- 2.3. Elementi raccomandati
 - 2.3.1. Sottotema del dataset `dct:subject`
 - 2.3.2. Punto di contatto del dataset `dcat:contactPoint`
 - 2.3.3. Editore del dataset `dct:publisher`

CKAN – Come compilare i singoli campi del Dataset

Editore del Dataset → <http://dati.comune.XXXXXX.it/dataset/YYYYY>

Origine:

Versione:

Autore:

Mittente:

Manutentore:

E-mail del manutentore:

2. Dataset

dcatapit:Dataset

- [2.2. Elementi obbligatori](#)
 - [2.2.1. Identificativo del dataset](#) `dct:identifier`
 - [2.2.2. Titolo del dataset](#) `dct:title`
 - [2.2.3. Descrizione del dataset](#) `dct:description`
 - [2.2.4. Ultima modifica del dataset](#) `dct:modified`
 - [2.2.5. Temi del dataset](#) `dcat:theme`
 - [2.2.6. Titolare del dataset](#) `dct:rightsHolder`
 - [2.2.7. Frequenza aggiornamento dataset](#) `dct:accrualPeriodicity`
 - [2.2.8. Distribuzione del dataset](#) `dcat:distribution`
- [2.3. Elementi raccomandati](#)
 - [2.3.1. Sottotema del dataset](#) `dct:subject`
 - [2.3.2. Punto di contatto del dataset](#) `dcat:contactPoint`
 - [2.3.3. Editore del dataset](#) `dct:publisher`



CKAN – Come compilare i singoli campi del Dataset

Contact POINT → esiste quello dell'Organizzazione e quello del Dataset

6. Punto di contatto

dcatapit:Organization

[PUNTO DI CONTATTO
\(ORGANIZZAZIONE\)](#)

R

Punto di contatto (organizzazione) [nome](#)

M

Punto di contatto (organizzazione) [email](#)

M

FORTEMENTE RACCOMANDATO

Coincide con l'Organizzazione per i campi:

vcard:fn

vcard:hasEmail

2. Dataset

dcatapit:Dataset

- [2.2. Elementi obbligatori](#)
 - [2.2.1. Identificativo del dataset](#) [dct:identifier](#)
 - [2.2.2. Titolo del dataset](#) [dct:title](#)
 - [2.2.3. Descrizione del dataset](#) [dct:description](#)
 - [2.2.4. Ultima modifica del dataset](#) [dct:modified](#)
 - [2.2.5. Temi del dataset](#) [dcat:theme](#)
 - [2.2.6. Titolare del dataset](#) [dct:rightsHolder](#)
 - [2.2.7. Frequenza aggiornamento dataset](#) [dct:accrualPeriodicity](#)
 - [2.2.8. Distribuzione del dataset](#) [dcat:distribution](#)
- [2.3. Elementi raccomandati](#)
 - [2.3.1. Sottotema del dataset](#) [dct:subject](#)
 - [2.3.2. Punto di contatto del dataset](#) [dcat:contactPoint](#)
 - [2.3.3. Editore del dataset](#) [dct:publisher](#)

RACCOMANDATO e per CKAN con plug in DCATAP_IT coincide con il campo «Manutentore» del Dataset

CKAN – Come compilare i singoli campi della risorsa

http://dati.comuneXXXX.it/dataset/YYYYY/resource_edit/0a080e6f-2cb9-4166-b189-7535ee12345678

URL: [RIMUOVI](#)

Nome:

Descrizione:
Puoi utilizzare la [sintassi Markdown](#) qui

Formato:

ⓘ Sarà determinato automaticamente. Lascia vuoto se lo desideri

Formato di distribuzione: ← **La causa dei OP_DATPRO**

Licenza: ⓘ

Ultima modifica:

Dimensione del file:

3. Distribuzione

dcatalog:distribution

5. Licenza

dcatalog:licenseDocument

Autovalutazione al termine dell'inserimento:

Metadati della Risorsa

Nome campo	Valore
Formato	ZIP
Licenza	Creative Commons Attribuzione 4.0 Internazionale (CC BY 4.0) LINK

Approfondimento:

- 1) Errori manuali
- 2) Migrazione al DCATAPIT che genera «vuoto» il campo licenza
- 3) Patch per mettere una licenza aperta di default

CKAN – Come compilare i singoli campi

Autovalutazione al termine dell'inserimento del dataset: <http://dati.comune.YYYY.it/dataset/trasporto-pubblico-locale.ttl>

Metadati del Dataset

Identificativo del dataset	c_e506:trasporto-pubblico-locale
Temi del dataset	Trasporti
Editore del Dataset	Nome: Redazione OD Codice IPA/IVA: c_e506
Data di rilascio	06-05-2016
Data di modifica	30-09-2021
Copertura Geografica	Area di competenza dell'unità organizzativa preposta
URI di GeoNames	https://geonames.org/3174953
Lingue del dataset	italiano
Estensione temporale	Da: 2021-09-13 A: 2022-06-12
Titolare	Nome: comune-di-lecce Codice IPA/IVA: c_e506
Frequenza	irregolare
Versione di	N/A

Informazioni supplementari

Nome campo	Valore
Autore	S.G.M. S.p.a.
Manutentore	
Versione	7
Stato	active
Ultimo aggiornamento	1 ottobre 2021, 11:41 (UTC+02:00)
Creato	6 maggio 2016, 09:58 (UTC+02:00)
Fonte	S.G.M. S.p.a.
Settore	Mobilità

```

#prefix adms: <http://www.w3.org/ns/adms#> .
#prefix doct: <http://www.w3.org/ns/doct#> .
#prefix doctapit: <http://dati.gov.it/onto/doctapit#> .
#prefix dct: <http://purl.org/dc/terms#> .
#prefix foaf: <http://xmlns.com/foaf/0.1#> .
#prefix gsp: <http://www.openlink.net/ont/geosparql#> .
#prefix locn: <http://www.w3.org/ns/locn#> .
#prefix owl: <http://www.w3.org/2002/07/owl#> .
#prefix rdf: <http://www.w3.org/1999/02/22-rdf-syntax-ns#> .
#prefix rdfs: <http://www.w3.org/2000/01/rdf-schema#> .
#prefix schema: <http://schema.org/> .
#prefix skos: <http://www.w3.org/2004/02/skos/core#> .
#prefix time: <http://www.w3.org/2006/time#> .
#prefix vcard: <http://www.w3.org/2006/vcard/ns#> .
#prefix xml: <http://www.w3.org/RML/1998/namespace#> .
#prefix xsd: <http://www.w3.org/2001/XMLSchema#> .

<http://dati.comune.lecce.it/dataset/5de81949-6aa0-4753-99a2-215beff494b2> a doctapit:Dataset,
  doct:Dataset ;
  dct:resourcePeriodicity <http://publications.europa.eu/resource/authority/frequency/IRREGD> ;
  dct:description """Trasporto Pubblico Locale della Città di Lecce!r
E' stata aperta una sezione ad hoc in continuo aggiornamento con i casi di riuso e di pubblica utilità: [clicca qui](http://dati.comune.lecce.it/blog/?page_id=442).!r
Se volete c'è la nuova piattaforma su [MAPPA](http://dati.comune.lecce.it/trasporti/) per una visualizzazione diretta.!r
Orari validi fino al 12 Giugno 2021!r
""";
  """Trasporto Pubblico Locale della Città di Lecce!r
E' stata aperta una sezione ad hoc in continuo aggiornamento con i casi di riuso e di pubblica utilità: [clicca qui](http://dati.comune.lecce.it/blog/?page_id=442).!r
Se volete c'è la nuova piattaforma su [MAPPA](http://dati.comune.lecce.it/trasporti/) per una visualizzazione diretta.!r
Orari validi fino al 12 Giugno 2021!r
""";
  dct:identifier "c_e506:trasporto-pubblico-locale" ;
  dct:issued "2016-05-06T00:00:00"^^xsd:dateTime ;
  dct:language <http://publications.europa.eu/resource/authority/language/ITA> ;
  dct:modified "2021-09-30T00:00:00"^^xsd:dateTime ;
  dct:publisher [ a doctapit:Agent,
    foaf:Agent ;
    dct:identifier "c_e506" ;
    foaf:name "Redazione OD"^^it ] ;
  dct:rightsHolder [ a doctapit:Agent,
    foaf:Agent ;
    dct:identifier "c_e506" ;
    foaf:name "comune-di-lecce"^^it ] ;
  dct:spatial [ a dct:Location ;
    doctapit:geographicalIdentifier "https://geonames.org/3174953" ] ;
  dct:temporal [ a dct:PeriodOfTime ;
    doctapit:endDate "2022-06-12T00:00:00"^^xsd:dateTime ;
    doctapit:startDate "2021-09-13T00:00:00"^^xsd:dateTime ] ;
  dct:title "Trasporto Pubblico Locale (GTFP)",
    "Trasporto Pubblico Locale (GTFP)"^^it ;
  owl:versionInfo "7" ;
  dct:contactPoint <http://dati.comune.lecce.it/organization/c4752fdd-1a70-4a3d-9f6e-1288380188ba> ;
  dct:distribution <http://dati.comune.lecce.it/dataset/5de81949-6aa0-4753-99a2-215beff494b2/resource/0a080eef-2c69-4166-b189-7535ea353925> ;
  dct:keyword "Autobus",
    "bus",
    "Eativi",
    "GTFP",
    "Invernali",
    "Locale",
    "Orari",
    "Pubblico",
    "Servizio",
    "TFC",
    "Trasporto" ;
  dct:landingPage <http://dati.comune.lecce.it/dataset/trasporto-pubblico-locale> ;
  dct:theme <http://publications.europa.eu/resource/authority/data-theme/TRAN> .

<http://dati.comune.lecce.it/dataset/5de81949-6aa0-4753-99a2-215beff494b2/resource/0a080eef-2c69-4166-b189-7535ea353925> a doctapit:Distribution,
  dct:Distribution ;
  dct:description "File in formato GTFP",
  "File in formato GTFP"^^it ;
  dct:format <http://publications.europa.eu/resource/authority/file-type/ZIP> ;
  dct:license <https://creativecommons.org/licenses/by/4.0/> ;
  dct:title "GTFP",
  "GTFP"^^it ;
  dct:accessURL <http://dati.comune.lecce.it/trasporti/gtfp/google_transit.zip> .

<http://dati.comune.lecce.it/organization/c4752fdd-1a70-4a3d-9f6e-1288380188ba> a doctapit:Organization,
  vcard:Kind,
  vcard:Organization,
  foaf:Organization ;
  vcard:fn "comune-di-lecce" ;
  vcard:hasEmail <mailto:comune.lecce.it> ;




```

CKAN – Dati assenti (manca plug in o inserimenti)

Elezioni Regionali 2020

Risultati elettorali relativi alla consultazione Regionale del 2020. Dati ufficiosi in attesa della proclamazione degli eletti da parte dell'Ufficio Centrale Elettorale.

Data e Risorse

-  **Affluenza per sezione**
Dati sull'affluenza per sezione [Esplora](#)
-  **Voti presidenti per lista per sezione**
Voti presidenti per lista per sezione [Esplora](#)
-  **Voti presidenti per sezione**
Voti presidenti per sezione [Esplora](#)
-  **Voti preferenze per sezione**
Voti preferenze per sezione [Esplora](#)

2020 consultazioni elezioni regionali

Informazioni aggiuntive

Campo	Valore
Origine	Ripartizione Servizi Demografici, Elettorali e Statistici
Autore	Posizione Organizzativa Elettorale
Manutentore	Posizione Organizzativa Elettorale
Data creazione	29/09/2020
Data ultima modifica	29/09/2020
Tipo di dato	alfanumerico

Dati e Risorse

-  **060aefaa-29a7-49f2-95fa-d9b520cd0290.csv** [ESPLORA](#)
 -  **Risorsa senza nome** [ESPLORA](#)
- [Altro](#)

Metadati del Dataset

Identificativo del dataset	060aefaa-29a7-49f2-95fa-d9b520cd0290
Altro identificativo	["060aefaa-29a7-49f2-95fa-d9b520cd0290"]
Temi del dataset	N/A
Editore del Dataset	Nome: SIT-Statistica
Data di rilascio	2021-08-24T14:55:39.000000
Data di modifica	2021-09-29T22:13:31.000000
Copertura Geografica	Area di competenza dell'unità organizzativa preposta
URI di GeoNames	N/A
Lingue del dataset	N/A
Copertura temporale	N/A
Frequenza	N/A
Versione di	N/A
Conforme a	[]
Titolare	N/A
Creatore	N/A

CKAN – Dati assenti (manca plug in o inserimenti)

5. Licenza

dcatapit:LicenseDocument

🔽 Licenze sulle risorse

Creative Commons At...
(14478)

Licenza Sconosciuta (12621)

Creative Commons At...
(5119)

Creative Commons CC...
(3490)

Italian Open Data L... (2898)

Creative Commons At...
(1148)

Creative Commons At... (715)

Pubblico Dominio (212)

Creative Commons At... (165)

Creative Commons At... (118)

Mostra altro Licenze sulle risorse



Metadati della Risorsa

Nome campo	Valore
Formato di distribuzione	
Licenza	Licenza Sconosciuta

🔽 Formati

CSV (25849)

JSON (15381)

XML (6682)

ZIP (6286)

SHP (3695)

RDF (3551)

TSV (3329)

XLS (2376)

WMS (1874)

OP_DATPRO (1833)

Mostra altro Formati

Patch «ragionata» sulle Licenze d'uso sulle distribuzioni delle risorse

5. Licenza

dcatapit:LicenseDocument

Creative Commons At...
(14478)

Licenza Sconosciuta (12621)

Creative Commons At...
(5119)

Creative Commons CC...
(3490)

Italian Open Data L... (2898)

Creative Commons At...
(1148)

Creative Commons At... (715)

Pubblico Dominio (212)

Creative Commons At... (165)

Creative Commons At... (118)

Mostra altro Licenze sulle risorse

- 1) Entrare nel Docker (opzionale) → `docker exec -it italia-ckan-it bash`
- 2) Andare ad editare il file `license.py` presente nella cartella del plug-in `dcatapit`:
 - A) `cd /usr/lib/ckan/default/src/ckanext-dcatapit/ckanext/dcatapit/model`
 - B) `nano license.py`
 - C) Modificare la licenza di default da sconosciuta `C1_Unknown` a quella del proprio catalogo dati

```
DEFAULT_LICENSE = "https://w3id.org/italia/controlled-vocabulary/licences/C1_Unknown"
```

Diventa ad esempio `A21_CCBY40` o `A29_IODL20` o `A11_CCO10`:

```
DEFAULT_LICENSE = "https://w3id.org/italia/controlled-vocabulary/licences/A21_CCBY40"
```

- 3) Riavviare il Docker o l'apache2

Elenco licenze per vocabolari controllati, usare l'URI della proprietà `dct:license` →
<https://raw.githubusercontent.com/italia/daf-ontologie-vocabolari-controllati/master/VocabolariControllati/licences/licences.ttl>

Addendum: patch per vcard:HasURL e dct:PeriodOfTime:

- 1) Entrare nel Docker (opzionale) → `docker exec -it italia-ckan-it bash`
- 2) Andare ad editare il file `license.py` presente nella cartella del plug-in `dcatapit`:

A) `cd /usr/lib/ckan/default/src/ckanext-dcatapit/ckanext/dcatapit/dcat`

B) `nano profiles.py`

C) cercare `hasURL` e modificare da `Literal` a `UriRef` →

```
if 'site' in org_dict.keys():
    g.add((poc, VCARD.hasURL, URIRef(org_dict.get('site'))))
```

D) cercare `startDate` (o `endDate`) e modificare `SCHEMA` in `DCATAPIT`:

if start:

```
_added = True
```

```
self._add_date_triple(temporal_extent, DCATAPIT.startDate, start)
```

if end:

```
_added = True
```

```
self._add_date_triple(temporal_extent, DCATAPIT.endDate, end)
```

if _added:

```
g.add((dataset_ref, DCT.temporal, temporal_extent))
```

.....

```
for interval in self.g.objects(dataset_ref, pred):
```

```
# First try the schema.org way
```

```
start = self._object_value(interval, DCATAPIT.startDate)
```

```
end = self._object_value(interval, DCATAPIT.endDate)
```

Doppio validatore

```
2021-10-01032512390816-log_validatore-datigovopendata-anac.txt - Notepad
File Edit Format View Help
Totale errori: 48; totale warning: 0. Totale dataset con errori: 48/48; totale dataset con wa
NOME CATALOGO: Autorità Nazionale Anticorruzione; URL: https://dati.anticorruzione.it/opendat

***** TITOLARE: anticorruzione *****
2021-10-01 03:25:20.438536 - IDENTIFICATIVO DEL DATASET: bandi-cig_tipo-scelta-contraente - N
2021-10-01 03:25:20.438536 - ERRORE: DESCRIZIONE CATALOGO mancante.

2021-10-01 03:25:21.532139 - IDENTIFICATIVO DEL DATASET: stazioni-appaltanti - NAME DEL DATAS
2021-10-01 03:25:21.532139 - ERRORE: DESCRIZIONE CATALOGO mancante.

2021-10-01 03:25:22.797458 - IDENTIFICATIVO DEL DATASET: smartcig-2019 - NAME DEL DATASET: sm
2021-10-01 03:25:22.797458 - ERRORE: DESCRIZIONE CATALOGO mancante.

2021-10-01 03:25:23.641704 - IDENTIFICATIVO DEL DATASET: sospensioni - NAME DEL DATASET: sosp
2021-10-01 03:25:23.641704 - ERRORE: DESCRIZIONE CATALOGO mancante.

2021-10-01 03:25:24.656881 - IDENTIFICATIVO DEL DATASET: smartcig-tipo-fattispecie-contrattua
2021-10-01 03:25:24.656881 - ERRORE: DESCRIZIONE CATALOGO mancante.

Windows (CRLF) Ln 1, Col 1 100%
```

Doppio validatore



AGID

Agenzia per
l'Italia Digitale

Validatore DCAT-AP_IT: Risultati query

Spiacenti! Abbiamo trovato i seguenti errori o warning (51)

Se presenti, le anomalie sono di seguito riportate in tabella:

Mostro da 1 a 10 di 51 risultati

Precedente

1

2

3

4

5

6

Successivo

Class Name	Rule ID	Rule Severity	Rule Description	Message	Subject	Predicate	Object
<input type="text" value="Search Clas"/>	<input type="text" value="Search"/>	<input type="text" value="Search Rule S"/>	<input type="text" value="Search Rule Desi"/>	<input type="text" value="Search Message"/>	<input type="text" value="Search Subject"/>	<input type="text" value="Search Predicate"/>	<input type="text" value="Search Object"/>
Catalog	6	▲ error	dct:description is a required property for Catalog.	The dcatapit:Catalog http://dati.anticorruzione.it/opendata does not have a dct:description.	http://dati.anticorruzione.it/opendata	http://www.w3.org/1999/02/22-rdf-syntax-ns#type	http://dati.gov.it/onto/dcatapit#Catalog
Organization	212	▲ error	vcard:hasURL should be a resource.	The vcard:hasURL is not a resource.	http://dati.anticorruzione.it/opendata/organizzazione/21674-7ced-465e-985c-279153ef8139	http://www.w3.org/2006/vcard/ns#hasURL	
Dataset	21	● warning	dct:subject is a recommended property for Dataset.	The dcatapit:Dataset http://dati.anticorruzione.it/opendata/dataset/28629794-d17d-403c-8c54-d69f7bed6552 does not have the recommended property dct:subject.	http://dati.anticorruzione.it/opendata/dataset/28629794-d17d-403c-8c54-d69f7bed6552	http://www.w3.org/1999/02/22-rdf-syntax-ns#type	http://dati.gov.it/onto/dcatapit#Dataset

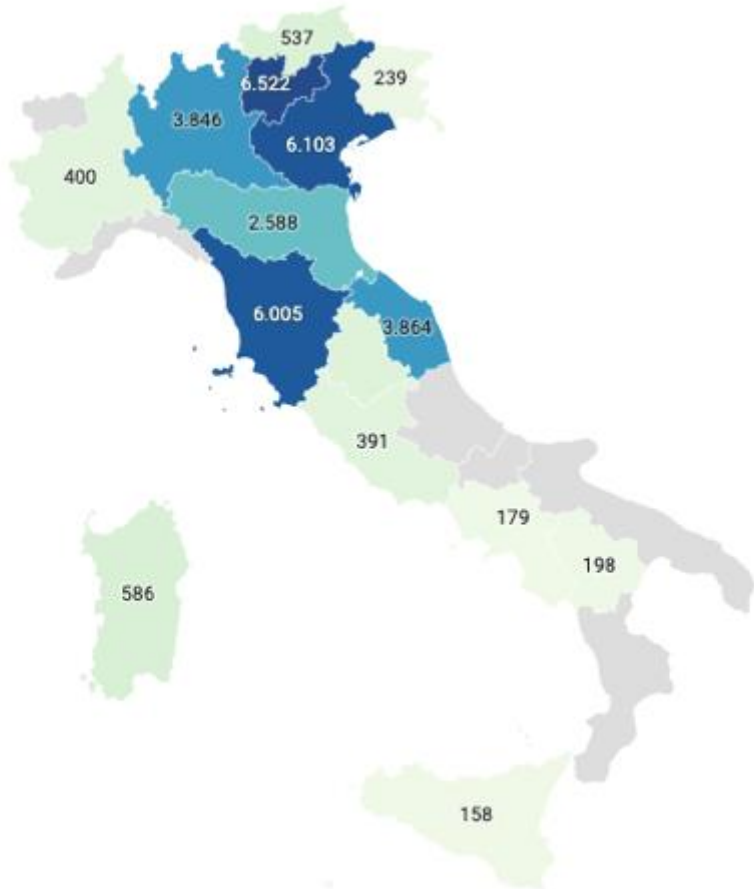


AGID

Agenzia per
l'Italia Digitale

FormezPA


Stato dell'arte per Regioni ed Enti locali e centrali



- Comune di Albano Laziale, BDAP MEF (Migrazione alle API 3 come Min. Lavoro)
- Cataloghi Centrali da rendere compatibili
- Regioni mancanti
- Adeguamento DCATAPIT dei Ckan attuali

Validatore semantico:

Soggetto



Oggetto



ALCUNI DI NOI GUARDANO LE STELLE



Predicato

Ma dobbiamo sempre guardare l'insieme

**"SIAMO TUTTI NATI NEL FANGO, MA SOLO
ALCUNI DI NOI GUARDANO LE STELLE"
(O. Wilde)**

dati.gov.it (scrivi alla redazione)
dati@agid.gov.it

Francesco Piero Paolicelli
Twitter: @piersoft