

FORMAZIONE AGID – FORMEZ SULLA TRANSIZIONE DIGITALE DELLA PA

**Progetto Informazione e formazione per la transizione digitale della PA
nell'ambito del progetto «Italia Login – la casa del cittadino»**

(A valere sul PON Governance e Capacità Istituzionale 2014-2020)

Verso le Linee Guida Open Data – Elementi di approfondimento per una corretta applicazione

Dalla pubblicazione alla ricerca al riuso dei dati aperti:
strumenti ed iniziative a livello locale, nazionale ed europeo

28 novembre 2022

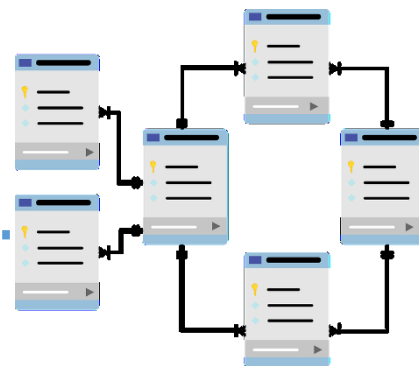
Introduzione

Antonio Rotundo

Dalla pubblicazione alla ricerca al riuso



**resi
disponibili
ai cittadini
e alle
imprese**

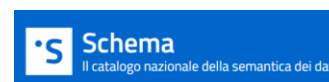


**Formato aperto e
leggibile meccanicamente**

**Gratuiti o max con costi
marginali (tranne
eccezioni) e con licenza
aperta**



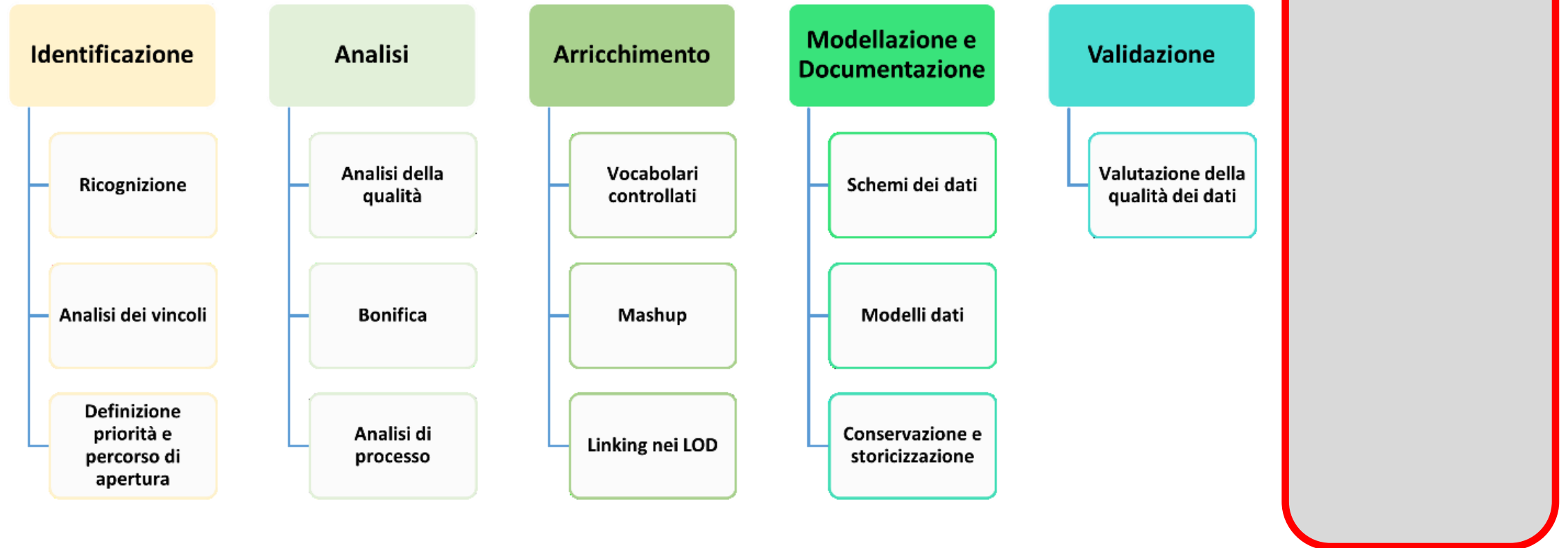
**valorizzazione
sviluppo**



interoperabili

aperti

Il processo di apertura dei dati



Cosa prevedono le Linee Guida

Publicazione

- API obbligatorie per dati dinamici e dati di elevato valore (→ **REQUISITI 6 e 7**)
- Le API devono essere conformi con il modello di interoperabilità / Linee Guida interoperabilità tecnica (→ **REQUISITO 27**)
- Le API devono essere documentate nel Catalogo API reso disponibile attraverso la PDND
- Si raccomanda di utilizzare le API per rendere disponibili per il riutilizzo tutte le tipologie di dati, non solo quelli dinamici e/o di elevato valore (→ **RACCOMANDAZIONE 15**)
- Nel caso di dati territoriali, le API sono rappresentate dai servizi di rete previsti dall'infrastruttura INSPIRE (→ **REQUISITO 28**)

Cosa prevedono le Linee Guida

Metadati

- I metadati dei dati aperti devono essere conformi al profilo DCAT-AP_IT (→ **REQUISITO 15**)
- Nel caso di dati territoriali, i metadati devono essere conformi alle regole RNDT (→ **REQUISITO 16**)

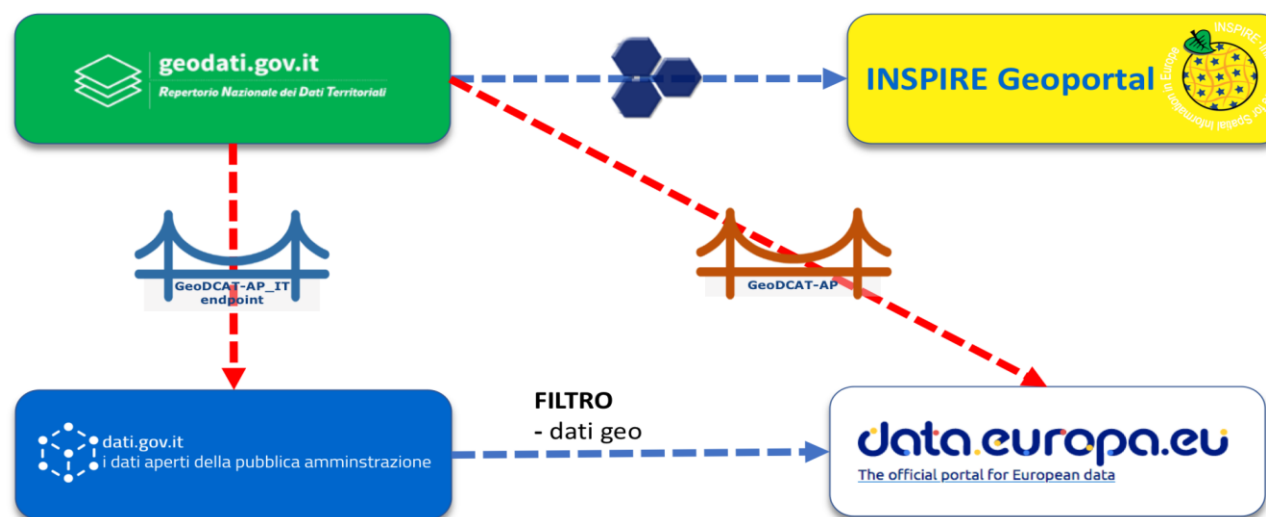
DCAT-AP_IT → Guida per i cataloghi dati (<https://docs.italia.it/italia/daf/linee-guida-cataloghi-dati-dcat-ap-it/>)

RNDT → Linee Guida recanti regole tecniche per la definizione e l'aggiornamento del contenuto del Repertorio Nazionale dei Dati Territoriali (<https://agid.github.io/geodocs/rndt-lg/2.0.1/>)

Cosa prevedono le Linee Guida

Strumenti di ricerca

- Il portale dati.gov.it rappresenta il catalogo nazionale dei dati aperti in cui i titolari dei dati sono tenuti a inserire e a mantenere aggiornati i metadati (→ **REQUISITO 29**)
- Nel caso di dati territoriali, i metadati devono essere documentati nel RNDT (→ **REQUISITO 30**)



Cosa prevedono le Linee Guida

Categorie dei dati aperti

- I titolari dei dati devono pubblicare e aggiornare annualmente nei propri siti istituzionali gli elenchi delle categorie di dati detenuti ai fini del riutilizzo (→ **REQUISITO 31**)



ESEMPIO

https://dati.gov.it/view-dataset?holder_name=%22Provincia%20Autonoma%20di%20Trento%22&groups=ambiente

Fare rete: creazione delle community open data

AGID - Agenzia per l'Italia Digitale



ReTeDigitale, la community degli
RTD



ReTeDigitale

Seguici su



Area Personale ▾

Home

Chi siamo

Notizie ● ▾

Community ▾

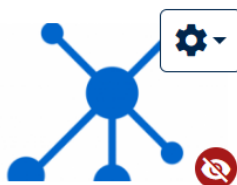
Documenti ▾

Eventi ● ▾

LE MIE COMMUNITY [TUTTE LE COMMUNITY ↗](#)

Qui troverai le community della piattaforma ReTeDigitale a cui sei iscritto.

Visualizzati 3 elementi di 3 totali



Cataloghi Open Data

Isritto il 07 nov 2022



Dati e Open Data

Isritto il 02 dic 2021



Informazione Geografica

Isritto il 06 ott 2021

www.agid.gov.it

rotundo@agid.gov.it