

# LA COLLABORAZIONE ORIZZONTALE FRA CITTADINI.

SARDSOS

FRANCESCA MURTAS



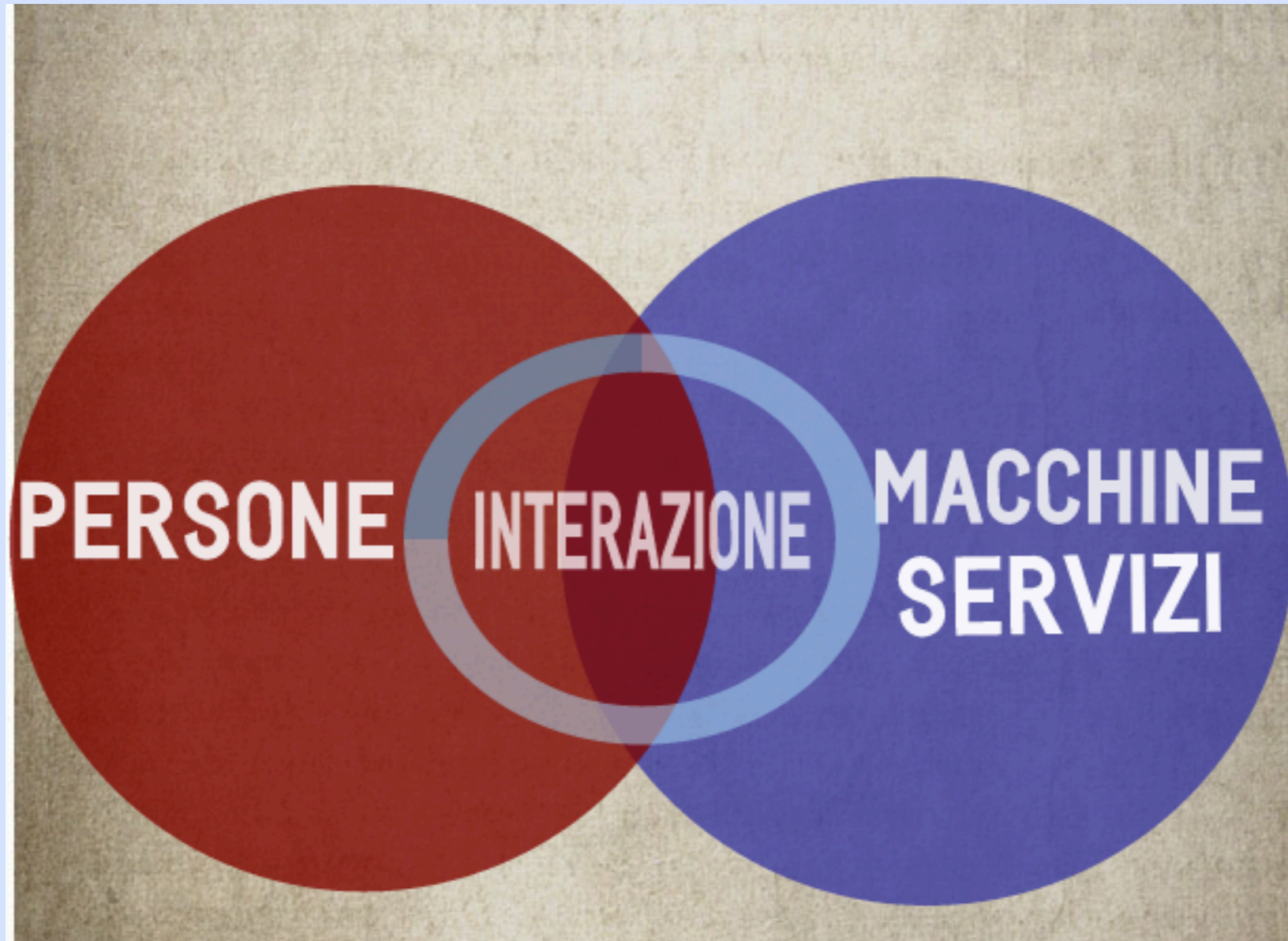
core2design



[coretodesign@gmail.com](mailto:coretodesign@gmail.com)

aboutME :

# INTERACTION DESIGNER



Attivista open data- Mapper OSM

CREARE  
CONTESTO  
D'AZIONE

## SardSOS : Emergenza Meteo Sardegna 2013

INVIA UNA SEGNALAZIONE

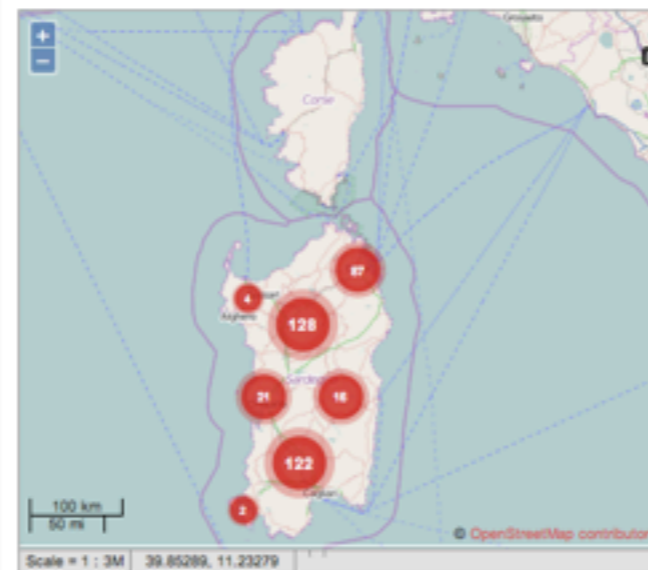
Sardegna emergenze help

HOME SEGNALAZIONI INVIA UNA SEGNALAZIONE RICEVI NOTIFICHE CONTATTACI INFO  
INFORMATIVA SULLA PRIVACY CHI SIAMO INFORMAZIONI PER GLI AIUTI E I VOLONTARI

SardSOS, mappa partecipata dell'emergenza in Sardegna del novembre 2013. [Qua il blog](#) con le notizie aggiornate, la storia di questa mappa e altre iniziative sulle emergenze. La mappa ha raccolto segnalazioni degli utenti dal 19 Novembre fino al 1 Dicembre 2013, al fine di informare e aiutare la comunità sarda durante l'alluvione che l'ha duramente colpita. Tutte le segnalazioni che trovate al momento sulla mappa sono state ripulite dai dati personali quindi si presentano incomplete e localizzate sulla mappa in maniera approssimativa. I dati originali sono stati cancellati per ragioni legali, sottoscritte a suo tempo dagli utenti, come esplicitato nell'informativa sulla [privacy](#). Gli open data di SardSOS verranno liberati il 22 Febbraio 2014 in occasione della giornata mondiale dell'Open Data Day.

FILTRI + TUTTI NOTIZIE IMMAGINE VIDEO

FULL SCREEN MAP



FILTRO CATEGORIE [ NASCONDI ]

TUTTE LE CATEGORIE

- 1. DANNI
- 2. OFFERTA DI AIUTO
- 3. EVACUAZIONI
- 4. RIFERIMENTI DI SOCCORSO
- 5. PROBLEMI AL TRAFFICO
- 6. NOTIZIE
- 7. ESONDAZIONI/STRARIPAMENTI
- 8. CERCASI VOLONTARI
- 9. STORIE
- 10. EVENTI/GIORNATE DI BENEFICENZA

ALTRI LAYER [ NASCONDI ]

- EVENTI STRADALI
- SUT AGRICOLTURA

<https://sardsos.crowdmap.com/>

<https://sardsos.wordpress.com/>

MONITORARE GLI  
EFFETTI  
DELL'EMERGENZA

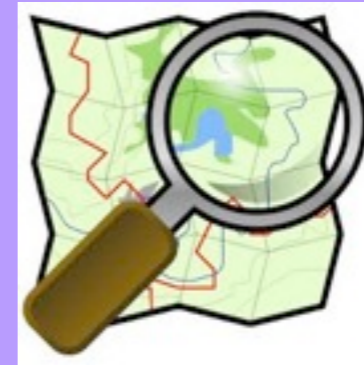
FAR INCONTRARE LA  
DOMANDA/OFFERTA  
DI AIUTO



RACCOLTA DATI



RACCOLTA DATI




LOCALIZZAZIONE DATI





RACCOLTA DATI



LOCALIZZAZIONE DATI

PRODUZIONE DATI



# SARDSOS

## NUMERI



**15.000  
VISITE**



**509  
SEGNALAZIONI**



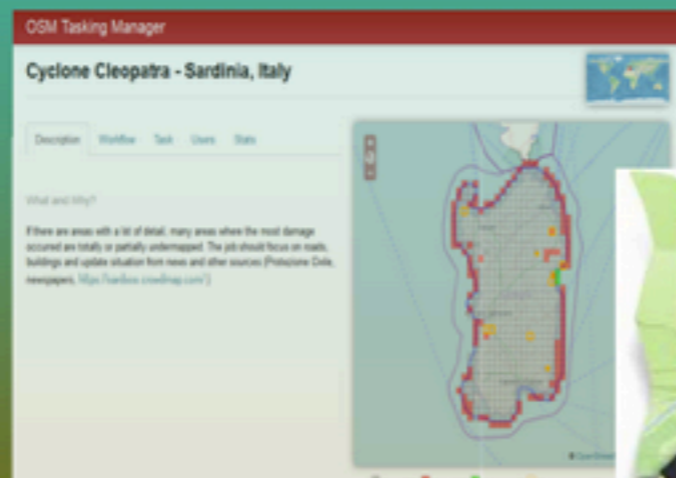
**65  
PAESI**



**9 VOLONTARI**



**1 DATA SET  
GEODATI  
SBLOCCATO**



**1  
OPENSTREETMAP  
HOT TASK  
APERTO**

#I CITTADINI POSSONO PRODURRE  
DATI.

LE PERSONE SI FIDANO ANCHE DEI  
DATI INSERITI DIRETTAMENTE DA ALTRI  
CITTADINI

FIDUCIA SUI DATI INSERITI

115

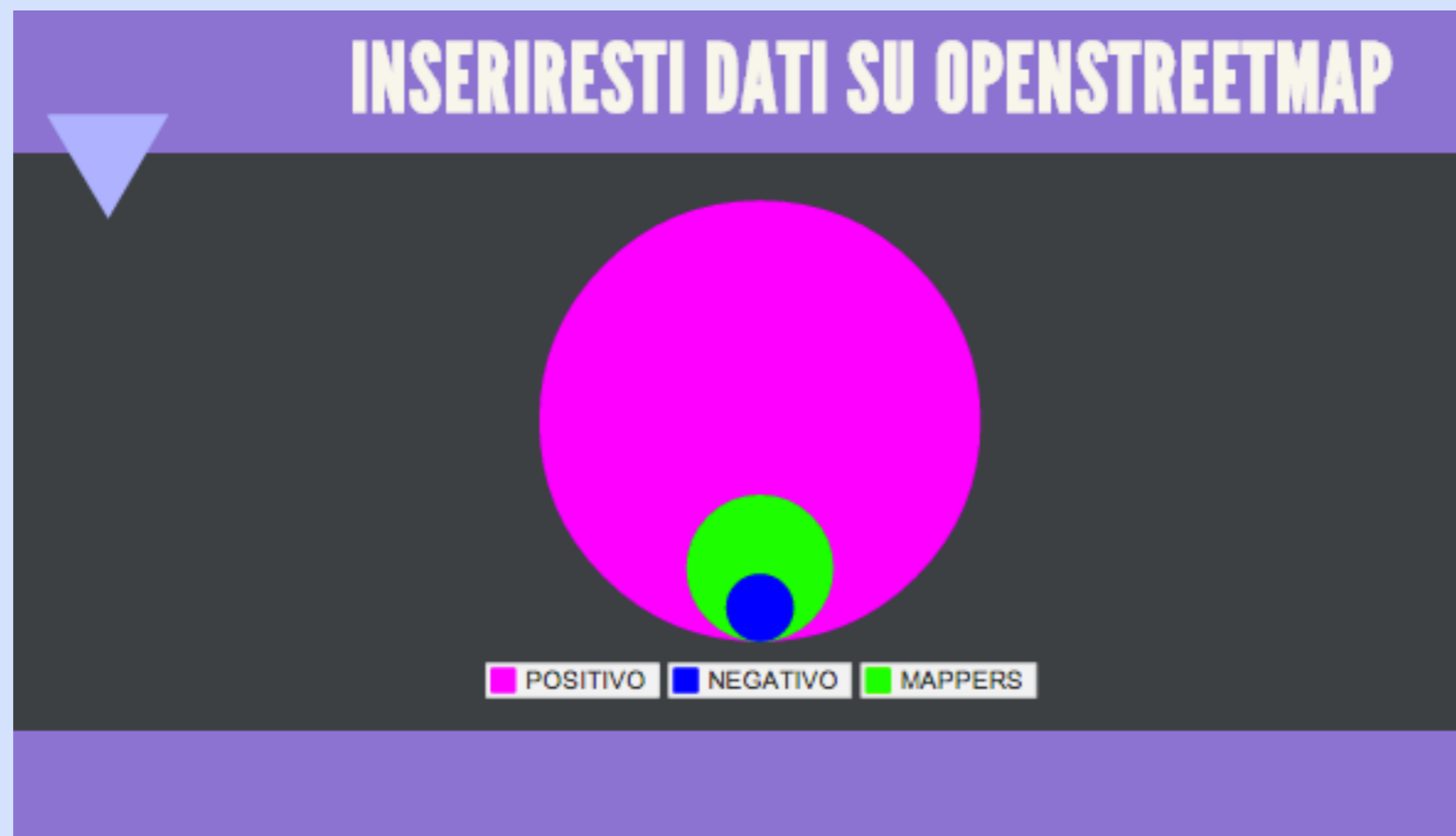


No (4%) Si (96%)

<https://github.com/sardsos>

#I CITTADINI POSSONO PRODURRE  
DATI.

MESSE NEI CONTESTI GIUSTI LE PERSONE  
VORREBBERO AIUTARE A CREARE DATI



#DEVE ESSERE DATO UN CONTESTO DI  
PARTECIPAZIONE

LA PRODUZIONE DEL DATO NON PUO' NON  
ESSERE GUIDATA

#allertameteoSAR  
DIFFUSIONE SOCIAL  
MEDIA



## #PARTECIPAZIONE ORIZZONTALE

LA PARTECIPAZIONE DEI CITTADINI  
AVVIENE SOLO SE SI CREA UN  
**CONTESTO**, SI FORMA O SI COINVOLGE  
UNA **COMUNITA'** OPPURE **DANDO UNA  
MOTIVAZIONE FORTE**



# CREAZIONE DI UN CONTESTO DI PARTECIPAZIONE ATTIVA

# SMART CITIZENSHIP



SMART CITIZENSHIP

PARTECIPAZIONE

STRUMENTI APERTI

MOTIVAZIONE

COMUNITA'

# SMART CITIZENSHIP & DATA

FRUIZIONE  
OPENDATA

“We want raw data now”

*T. Berners Lee*

OR

PRODUZIONE  
OPENDATA

“The public making of data”

*Usman Haque*

# SMART CITIZENSHIP

FRUIZIONE  
OPENDATA



PRODUZIONE  
OPEN DATA

La fruizione non genera partecipazione

La partecipazione genera azioni

# SMART CITIZENSHIP

FRUIZIONE  
OPENDATA

CHE  
DATA ?

&

PRODUZIONE  
OPENDATA

COSA  
FACCIO  
CON  
I  
DATA?

UNA SFIDA PER LE PA E'  
ESSERE PARTECIPE/FAUTRICE  
DI CONTESTI DI PRODUZIONE  
CHE DEVONO ESSERE

APERTI  
ACCESSIBILI  
ORIZZONTALI

# GRAZIE

(GO TO *OPENSTREETMAP* TO MAP)

Francesca Murtas

[coretodesign@gmail.com](mailto:coretodesign@gmail.com)



core2design

