



Cittadini consapevoli: conoscere il territorio attraverso il monitoraggio civico e il riuso dei dati

Luigi Reggi, Monithon Europe ETS

I nuovi saperi digitali in Toscana
Firenze, 26/01/2024

Moni-thon

- «*Maratona di monitoraggio civico*» dei progetti finanziati dai fondi pubblici - Iniziativa indipendente e non profit

www.monithon.eu



- **Obiettivo:** Aumentare l'accountability delle politiche pubbliche attraverso una valutazione partecipata dell'avanzamento e dell'efficacia dei progetti
- **Attività:** Mettere a disposizione metodi e strumenti per il riuso dei dati pubblici, l'interpretazione dei dati e la creazione di nuovi dati da parte delle comunità di cittadini
- **Oltre 40.000 cittadini coinvolti** dal 2013

Report di monitoraggio civico

1173

Report creati da docenti e studenti delle scuole superiori coinvolti nel progetto "ASOC" della Presidenza del Consiglio



31

Report creati da docenti e studenti universitari nell'ambito di corsi dedicati



UNIVERSITÀ
DEGLI STUDI
DI TORINO



UNIVERSITÀ
DEGLI STUDI
DI BERGAMO



68

Report creati dalla società civile nell'ambito di progetti e collaborazioni



Government
Transparency
Institute



act:ionaid



Open Spending EU
COALITION



Monithon Europe

- Austria
- Bulgaria
- Croazia
- Francia
- Grecia
- Italia
- Portogallo
- Slovenia
- Spagna (catalano)
- Lituania (2024)
- Romania (2024)
- Spagna (spagnolo, 2024)



Progetti



iMonitor



A Scuola di OpenCoesione



Rete di Monitoraggio civico ambientale




Laboratorio Università di Torino



Osservatorio Civico PNRR



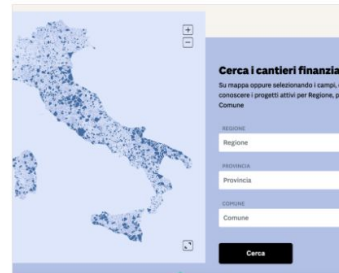
Laboratorio Università di Bergamo



Civic Monitoring for the future of Europe



Campagna Dati per Contare



PNRR Asili nido - la mappa dei cantieri

Metodo

STEP 1 Desk Analysis

SCEGLI UN PROGETTO


Usa il **Monithon Project Finder** oppure OpenCoesione, OpenCUP, Italia Domani, OpenTender, piattaforme regionali

REGISTRATI SU MONITHON.EU

Scegli un paese, descrivi il tuo gruppo di monitoraggio

RACCOGLI INFORMAZIONI SUL PROGETTO

Usa la **MoniTutor** per ottenere e interpretare i dati pubblici disponibili. Chiedi ulteriori dati e **documenti** agli Enti pubblici responsabili. Analizza gli **obiettivi** e confrontali con i bisogni del tuo territorio e della tua comunità.



Metodo

STEP 2 Fieldwork

VAI A ESPLORARE

A che punto è il progetto? Se è in corso, valuta i **risultati** già raggiunti e le condizioni per il suo futuro successo. Se è concluso, valuta la sua **efficacia** dal punto di vista dei beneficiari finali dell'intervento.

Visita il progetto: fai video e foto e pubblicale sui social media. Identifica le persone chiave coinvolte nella programmazione e attuazione e programma un'intervista.

Metti a punto **idee** e **suggerimenti** su come migliorare il progetto o fare meglio in futuro



Metodo

STEP 3 Collaborazione

CONDIVIDI I RISULTATI

Condividi ciò che hai scoperto con le PA responsabili, politici, giornalisti e cittadini interessati in un **incontro pubblico**. Organizza una **campagna** con i media locali e la società civile per comunicare ulteriormente i risultati positivi del progetto o per dare suggerimenti su come migliorarlo.

RACCONTA L'IMPATTO DEL MONITORAGGIO

Quali nuove **connessioni** hai creato? Le pubbliche amministrazioni ti hanno ascoltato? Ti hanno fatto promesse o hanno risolto i problemi evidenziati? Quali **suggerimenti** sono stati messi in pratica?



Riuso dei dati pubblici

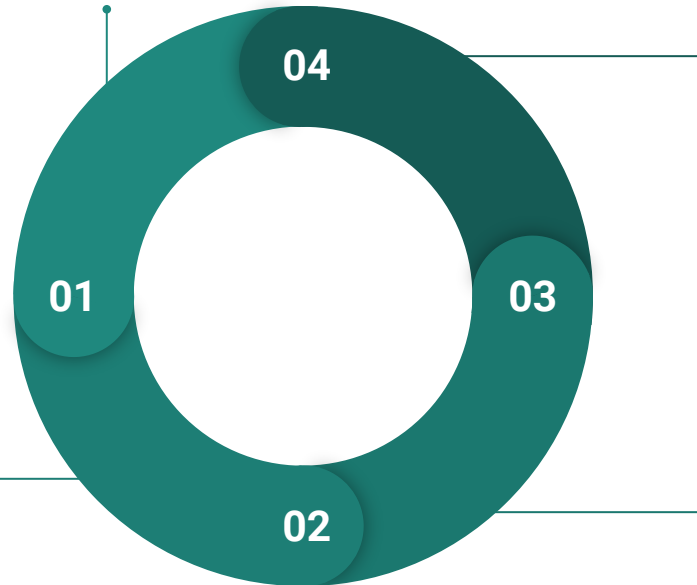
Accesso ai dati pubblici aperti

Progetti: OpenCoesione, ItaliaDomani, Kohesio, OpenCUP, piattaforme regionali

Contratti pubblici: ANAC

Beneficiari: Reg. imprese, RNA

Contesto: ISTAT, Uffici regionali



Uso dei dati pubblici in strumenti CivicTech

Project Finder: Mappa per scoprire i progetti nel proprio quartiere

MoniTutor: Guida che importa automaticamente i dati e favorisce l'interpretazione e l'analisi

Creazione di nuovi dati in formato aperto

Raccolta di nuovi dati quantitativi e qualitativi su **efficacia** degli investimenti realizzati e rispondenza ai reali bisogni; eventuali **indicatori** di risultato e impatto; **punti di forza e debolezza**; idee e **suggerimenti** su come migliorare

Analisi dei dati da parte delle comunità civiche

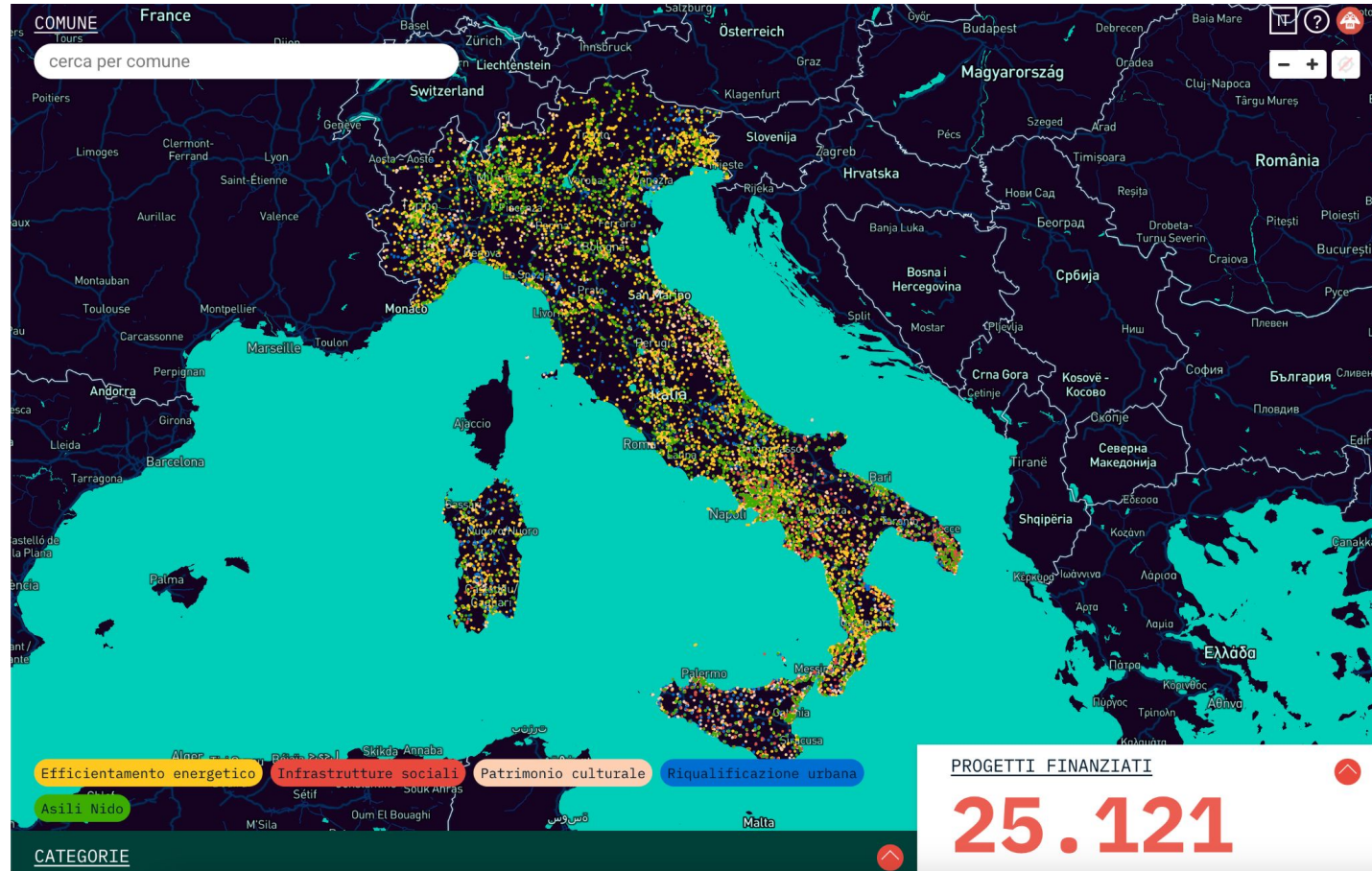
Ricostruzione del **contesto**, degli **obiettivi** e delle **procedure** di attivazione, dello stato di **avanzamento** procedurale e finanziario, degli **appalti**, degli **attori** coinvolti, degli **indicatori** di realizzazione e risultato

Competenze digitali

- **Utilizzo delle fonti pubbliche**
 - Dati e piattaforme pubbliche per l'accesso e la visualizzazione, informazioni ufficiali su siti web istituzionali
- **Analisi di dati qualitativi e quantitativi**
 - Contesto, investimenti pubblici, dati settoriali.
 - Verifica delle informazioni e triangolazione delle fonti
- **Creazione di nuovi dati quali/quantitativi**
- **Creazione di materiale multimediale**
 - Video, infografiche, presentazioni di restituzione dei risultati alla PA
- **Uso dei social media**

Project Finder

Mappa dei
progetti finanziati



Project Finder

projectfinder.monithon.eu

MUNICIPALITY

Search by municipality

CATEGORIES

- Solar energy
- Biomass energy
- Other renewable energies
- Energy efficiency (public infrastructure)
- Energy efficiency (existing housing stock)
- Intelligent Energy Distribution Systems
- Co-generation and district heating
- Environment
- Waste management (recycling)
- Waste management (mechanical biological treatment)
- Provision of water for human consumption
- Wastewater treatment
- Biodiversity
- Natura 2000 sites
- Waste management (industrial)
- Water management and drinking water conservation
- Reducing greenhouse gas emissions
- Integrated pollution prevention and control (IPPC)
- Adaptation to climate change
- Risk prevention and management of non-climate related natural r...
- Industrial sites and contaminated land
- Cycle tracks and footpaths

BUDGET, YEAR AND STATUS

BUDGET

0.0 80k 200k 400k 700k 1.0M 1.6M 2.5M 400M

YEAR

2013 2014 2015 2016 2017 2018 2019 2020 2021 2022

PROGRESS

Completed In progress Not started Settled

MONITORED

Yes No

FUNDED PROJECTS

10.454

MoniTutor Step 2: Fieldwork

Come puoi impostare la tua ricerca sul campo

La ricerca sul campo è forse la fase più divertente del monitoraggio civico! E' cruciale impostare bene il lavoro - sulla base dell'indagine documentale - per ricavare il meglio dai dati che sarà possibile raccogliere tramite le interviste e le visite sul posto. Per una ricerca efficace dovrete mettere in campo **tutte e 11 le caratteristiche del perfetto monithoner**.

Quando hai finito, compila le domande più sotto!

Il Progetto sembra ancora in corso

Valuta come sta andando di persona!

Fai foto e video mostrando il progresso nel tempo

Raccogli testimonianze sul suo avanzamento.

Cerca di capire quali possibili problemi sono incorsi durante la realizzazione... e non dimenticare di pensare a suggerimenti su come risolverli!

Se il progetto è iniziato da poco, potresti valutare la bontà della pianificazione: intervista i progettisti e i programmatori e chiedi che ti vengano mostrati i documenti di progettazione per poter verificare nel tempo i progressi.

Per esempio, dai un'occhiata a questa nostra **analisi partecipativa sulla pianificazione di una grande infrastruttura di trasporto a Palermo**.

Se il progetto ha già prodotto dei risultati, puoi iniziare a porti domande del tipo:

- Sta rispondendo alle aspettative? E' realmente efficace per gli utenti finali?
- Cosa andrebbe fatto per renderlo più efficace?

Grazie!!

luigi.reggi@monithon.eu

www.monithon.eu

ITALIA



OPEN GOV

Progetto "Opengov: metodi e strumenti per l'amministrazione aperta" - Programma Operativo Complementare al PON "Governance e capacità istituzionale" 2014-2020, Asse dedicato alle risorse in salvaguardia ex art. 242 del Decreto-Legge 19 maggio 2020 n. 34.



*Agenzia per la
Coesione Territoriale*



Presidenza del Consiglio dei Ministri
Dipartimento della
Funzione Pubblica

FORMEZ
AL SERVIZIO DELLA PA

#OpenGovItaly #5NAP