Comune di Massafra · Comune di Castellaneta · Comune di Crispiano · Comune di Ginosa · Comune di Grottaglie · Comune di Laterza · Comune di Montemesola · Comune di Mottola · Comune di Palagianello · Comune di Palagiano · Comune di S. M. di S. Giuseppe · Comune di Statte

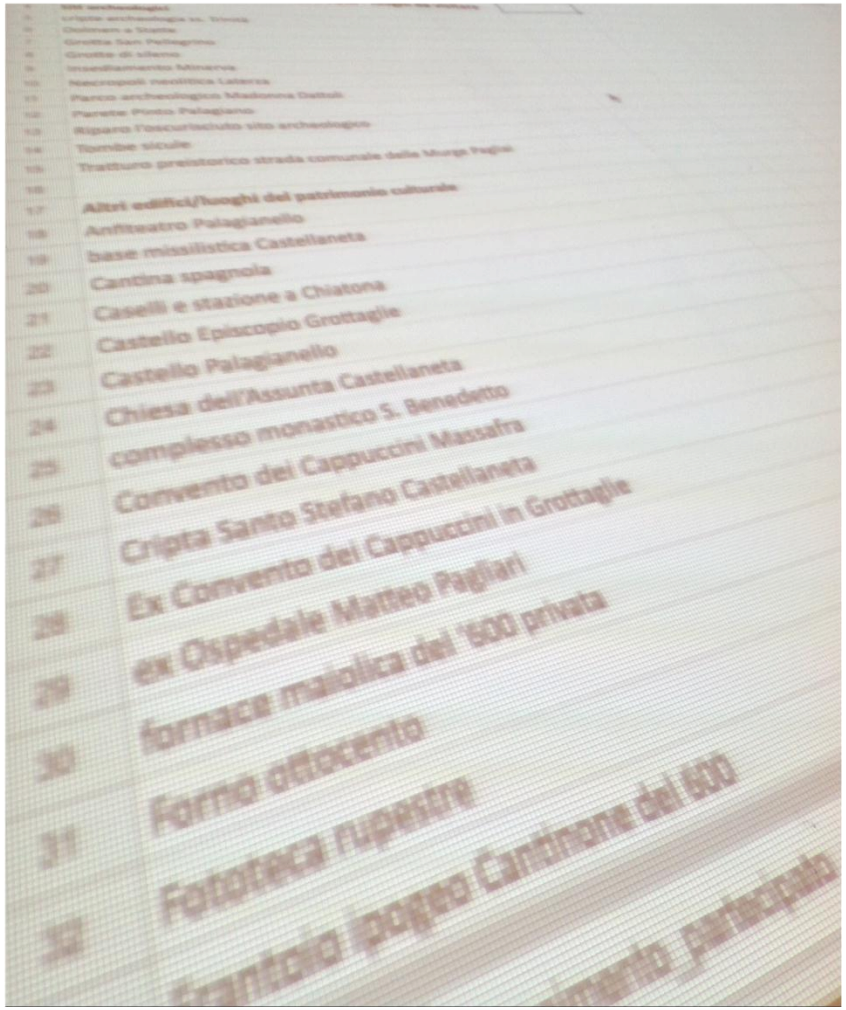

Ministero dei beni e delle attività culturali e del turismo

PROGETTAZIONE PER LA CULTURA

L'ESPERIENZA DEI COMUNI DELLA TERRA DELLE GRAVINE

Webinar - 21 marzo, ore 12.00

Francesco Piero Paolicelli

PROGETTAZIONE PARTECIPATA PER GLI OPEN DATA E PER IL LORO RIUTILIZZO

FONDI EUROPEI PER 5,6 MILIONI DI EURO PER 19 PROGETTI DI VALORIZZAZIONE DELLE AREE DI ATTRAZIONE CULTURALE DEL SUD

STAMPA

19 progetti di valorizzazione culturale presentati da Comuni e aggregazioni di Comuni del Sud verranno finanziati con risorse europee pari a 5,6 milioni di euro provenienti dal Piano di Azione e Coesione del Ministero dei beni e delle attività culturali e del turismo 2007-2013. Si è così conclusa l'istruttoria delle proposte pervenute in risposta al bando del MiBACT per sostenere i costi delle progettazioni nell'ambito di progetti integrati di scala territoriale e locale orientati alla valorizzazione culturale.

I progetti selezionati sono:

1. Salento "Arco Ionico" a Nardò (LE);
2. il recupero e la riorganizzazione del sistema di mobilità, accessibilità e fruizione dei siti del parco archeologico dei Campi Flegrei a Pozzuoli (NA);
3. INTEGRA – il Cluster Cultura della città di Palermo;
4. "I gioielli della corona" a Bari;
5. "Illuminiamo la Puglia Imperiale – viaggio nelle terre di Federico II tra storia miti e leggende a Corato (BA);
6. il Piano di valorizzazione turistica e culturale del Tirreno centrale e della dorsale appenninica della Sicilia a Capo d'Orlando (ME);
7. HUBCULTURA - tra Ionio e Tirreno, Serra e Aspromonte a Palizzi (RC);
8. il Sistema culturale integrato del Sud del Salento a Casarano (LE);
9. Leggere nella città da leggere a Catania;
10. Terra delle Gravine tra sharing economy e turismo esperienziale a Massafra (TA);
11. Valorizzazione. Una nuova prospettiva per il territorio di Salerno e della Costa di Amalfi a Salerno;
12. Via delle Meraviglie – Identità e reti di integrazione della Basilicata Interna a Potenza;
13. il Polo strategico turistico "La Terra dei Giganti" a Acireale (CT);
14. il Progetto territoriale integrato per la riqualificazione dell'Area Vergini-Sanità di Napoli;
15. Transumanze culturali tra due parchi a Castrovilalri (CS);
16. Route 96, la Murgia dell'Uomo. Dall'uomo di Altamura all'uomo rupestre fino al cittadino globale a Altamura (BA);

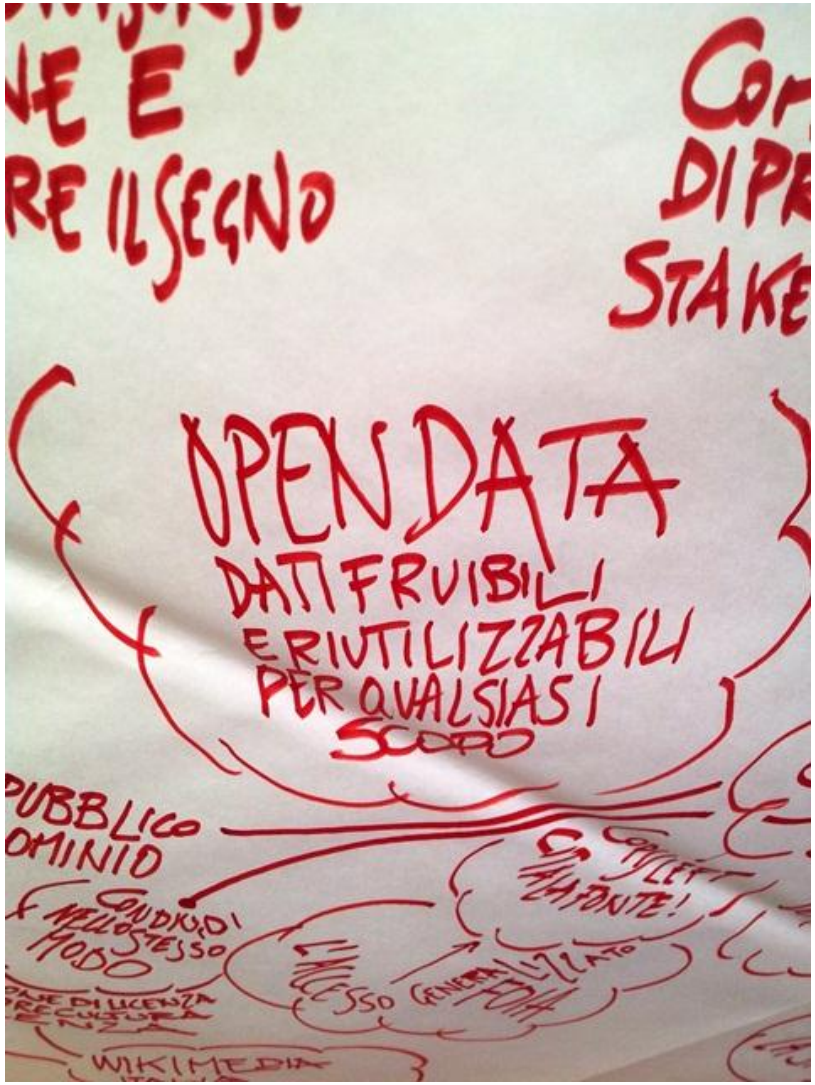

R&S
Ricerca e Sviluppo
Società Cooperativa

progettazione di una **piattaforma partecipata** di contenuti sui beni culturali del territorio in formato Open Data (**OD**) e Linked Open Data (**LOD**)

Destinatari:

funzionari PA e organi politici
scuole in alternanza scuola-lavoro
comunità di pratica – stakeholder

Output previsti:

generazione di Open Data sul settore culturale e nell'ambito delle informazioni delle PA da mettere a sistema con i dati culturali per generare nuove opportunità;
output legati alle proposte di sviluppo di nuove imprese e start up legate agli OD e ai LOD.

laboratori partecipati:

trasferimento di know how, affiancamento ai vari enti con studenti e funzionari,

realizzazione di un catalogo unico dei dati e pubblicazione assistita dataset

accompagnamento per la piattaforma open data

Comune di Massafra | Comune di Castellaneta | Comune di Crispiano | Comune di Ginosa | Comune di Grottaglie | Comune di Laterza | Comune di Montemesola | Comune di Mottola | Comune di Palagianello | Comune di Palagiano | Comune di S. M. di S. Giuseppe | Comune di Statte

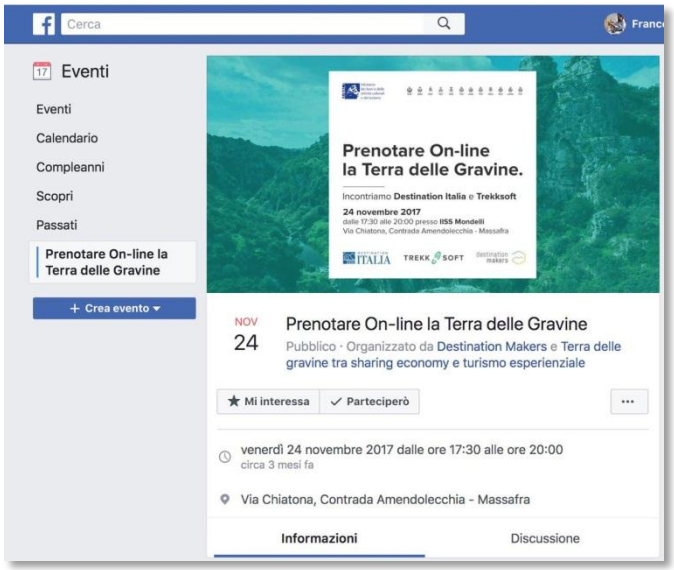

da facebook al sito: https://www.terradellegravine.eu/

Comune di Massafra | Comune di Castellaneta | Comune di Crispiano | Comune di Ginosa | Comune di Grottaglie | Comune di Laterza | Comune di Montemesola | Comune di Mottola | Comune di Palagianello | Comune di Palagiano | Comune di S. M. di S. Giuseppe | Comune di Statte

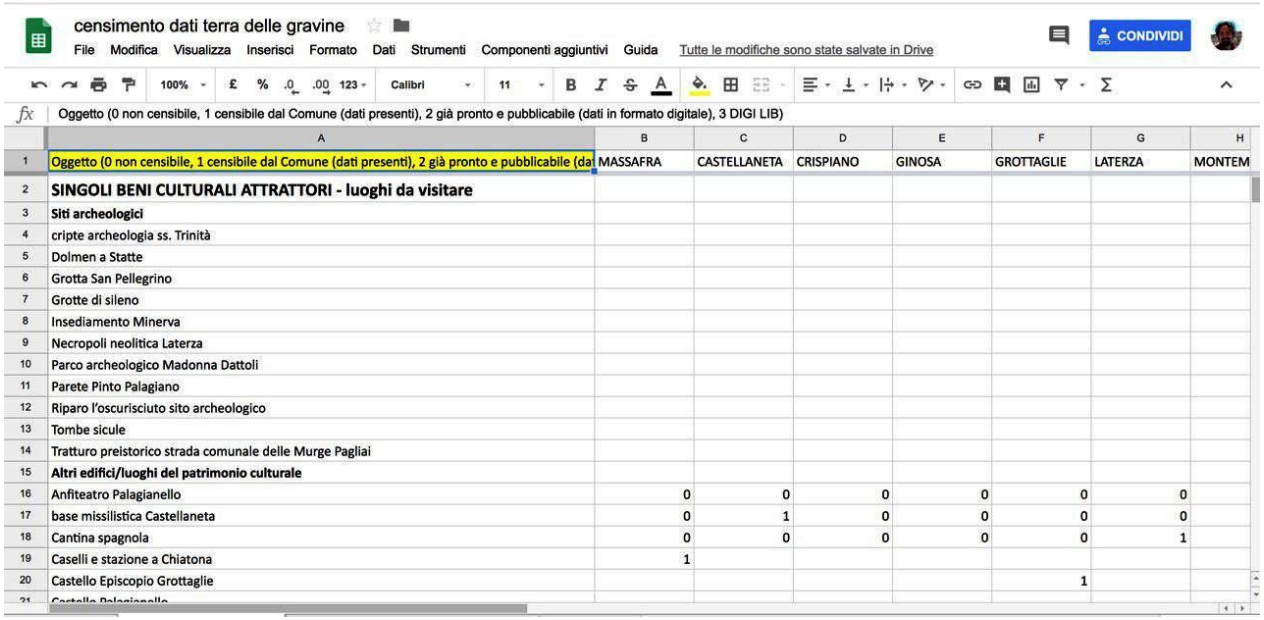

censimento dati terra delle gravine

File Modifica Visualizza Inserisci Formato Dati Strumenti Componenti aggiuntivi Guida Tutte le modifiche sono state salvate in Drive

CONDIVIDI

Oggetto (0 non censibile, 1 censibile dal Comune (dati presenti), 2 già pronto e pubblicabile (dati in formato digitale), 3 DIGI LIB)

	A	B	C	D	E	F	G	H
1	Oggetto (0 non censibile, 1 censibile dal Comune (dati presenti), 2 già pronto e pubblicabile (dat	MASSAFRA	CASTELLANETA	CRISPIANO	GINOSA	GROTTAGLIE	LATERZA	MONTEM
2	**SINGOLI BENI CULTURALI ATTRATTORI - luoghi da visitare**							
3	**Siti archeologici**							
4	cripte archeologia ss. Trinità							
5	Dolmen a Statte							
6	Grotta San Pellegrino							
7	Grotte di sileno							
8	Insediamento Minerva							
9	Necropoli neolitica Laterza							
10	Parco archeologico Madonna Dattoli							
11	Parete Pinto Palagiano							
12	Riparo l'oscurisciuto sito archeologico							
13	Tombe sicule							
14	Tratturo preistorico strada comunale delle Murge Pagliai							
15	**Altri edifici/luoghi del patrimonio culturale**							
16	Anfiteatro Palagianello	0	0	0	0	0	0	
17	base missilistica Castellaneta	0	1	0	0	0	0	
18	Cantina spagnola	0	0	0	0	0	1	
19	Caselli e stazione a Chiatona	1						
20	Castello Episcopio Grottaglie					1		

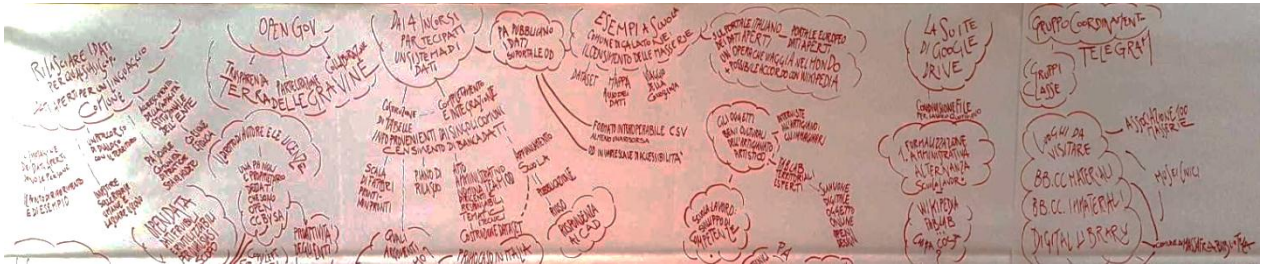

beni richiesti dal territorio: *0, 1, 2!*

laboratori di formazione

Comune di Massafra | Comune di Castellaneta | Comune di Crispiano | Comune di Ginosa | Comune di Grottaglie | Comune di Laterza | Comune di Montemesola | Comune di Mottola | Comune di Palagianello | Comune di Palagiano | Comune di S. M. di S. Giuseppe | Comune di Statte

dati.beniculturali.it | GLI OPENDATA DEL MIBACT

Ministero dei beni e delle attività culturali e del turismo

IL PROGETTO | LE ONTOLOGIE | LINKED OPEN DATA | ENDPOINT SPARQL | APPLICAZIONI | NOVITÀ | CONTATTI | CREDITI

Home » **Cultural-ON**

Cultural-ON

L'ontologia **Cultural-ON,** realizzata nell'ambito di una Convenzione tra il **MIBACT** e l'**Istituto di Scienze e Tecnologie della Cognizione del Consiglio Nazionale delle Ricerche (ISTC-CNR),** ha lo scopo di modellare i dati che caratterizzano gli istituti e i luoghi della cultura, come ad esempio i dati sugli enti o sulle persone che hanno un determinato ruolo sugli istituti e luoghi della cultura, le sedi fisiche dei luoghi, i contatti, eventuali materiali multimediali che descrivono un istituto e luogo della cultura e ogni altra informazione utile al pubblico per poter accedere all'istituto e luogo della cultura. Inoltre, l'ontologia rappresenta gli eventi che possono aver luogo in un istituto e luogo della cultura.

Scarica il sorgente dell'ontologia

Visualizza l'ontologia (IT)

Visualizza l'ontologia (EN)

Visualizzazione grafica dell'ontologia

Cultural-ON è stata allineata con altre ontologie esterne: gli assiomi di allineamento sono pubblicati in un altro file owl chiamato **alignment_xml.owl**.

http://dati.beniculturali.it/cultural_on/

Comune di Massafra | Comune di Castellaneta | Comune di Crispiano | Comune di Ginosa | Comune di Grottaglie | Comune di Laterza | Comune di Montemesola | Comune di Mottola | Comune di Palagianello | Comune di Palagiano | Comune di S. M. di S. Giuseppe | Comune di Statte

ID	Denominazione	Altra denominazione	Descrizione	Ente schedatore (Denominazione)	Ente Competente (Denominazio	Tipo di ente competente	Proprietà
	Palazzo De Notaristefani		Il palazzo signorile dei nobili De Notaristefani, pa	Comune di Massafra	Comune di Massafra	Comune	Comune
	Palazzo Capreoli		Un tempo lo stabile che vediamo sul lato destro	Comune di Massafra	Comune di Massafra	Privato cittadino	Privato cittadino
	Santuario Madonna di tutte le Grazie		Il santuario mariano dedicato alla Madonna di Tu	Comune di Massafra	Curia di Massafra	Ente ecclesiastico o religiosc	Ente ecclesiastico
	Convento dei Cappuccini		L'antico convento dell'Ordine dei frati minori cap	Comune di Massafra	Comune di Massafra	Comune	Comune
	Chiesa e Monastero di San Benedetto		Realizzata tra il 1679 e il 1744, la chiesa è in stil	Comune di Massafra	Curia di Massafra	Ente ecclesiastico o religiosc	Ente ecclesiastico
	Vicinanza Vico Torelli		La vicinanza di Vico Torelli si tratta della vicinanz	Comune di Massafra	Comune di Massafra	Privato cittadino	Privato cittadino
	Masseria Monte Sant'Elia		L'ambiente è un'oasi di pace, un anfiteatro verde	Comune di Massafra	Comune di Massafra	Comune	Comunità montana
	Palazzo De Carlo		I recenti lavori di restauro del vecchio palazzo D	Comune di Massafra	Dott.Zanframundo	Privato cittadino	Privato cittadino
	La grande piramide ipogeica di San Benedetto	La neviera	La grande piramide ipogeica,la più grande di Ma	Comune di Massafra	Privato	Privato cittadino	Privato cittadino
	Cripta di S. Eustachio		Nella cripta di S.Eustachio l'asse principale avev	Comune di Massafra	Curia di Massafra	Ente ecclesiastico o religiosc	Ente ecclesiastico
	Sotterranei Convento dei Cappuccini		Dei sotterranei esistenti sotto tutta l'area del Cor	Comune di Massafra	Comune di Massafra	Comune	Comune
	Cripta di S. Toma		Dietro l'Altare vi era la sagrestia attraverso la qu	Comune di Massafra	Curia di Massafra	Ente ecclesiastico o religiosc	Ente ecclesiastico
	Masseria Giannotta	Masseria La Brunetta	Il complesso è stato rilevato solo parzialmente. A	Comune di Massafra	Privato	Privato cittadino	Privato cittadino
	Masseria di Patemisco		La masseria di Patemisco sorge in prossimità de	Comune di Massafra	Privato	Privato cittadino	Privato cittadino
	Masseria Millarte	Casina Millarte	Nei ripetuti sopralluoghi la masseria è stata rinve	Comune di Massafra	Privato	Privato cittadino	Privato cittadino
	Massera di Pizziferro		La Masseria ha un aspetto tipologico a cortile ce	Comune di Massafra	Privato	Privato cittadino	Privato cittadino
	La piramide nella gravina di San Marco	ipogeo piramidale nella gravir	Si tratta di una piramide scoperta recentemente	Comune di Massafra	Comune di Massafra	Comune	Comune
	La piramide nelle vicinanze di Vico Torelli	la neviera di vico Torelli	Al secondo livello del complesso di Vico Torelli si trov	Comune di Massafra	Privato	Privato cittadino	Privato cittadino
	Chiesa di Santa Maria di Costantinopoli	Ex Chiesa di Santa Maria di C	Il barone Pappacoda nel 1568 e con l'autorizzazione fece costruire nel terreno di sua p		Privato	Privato cittadino	Privato cittadino
	Torre dell'orologio		La torre è considerata il simbolo del borgo anticc	Comune di Massafra	Comune di Massafra	Comune	Comune
	Grotta Carsica di S. Michele		A poche centinaia di metri a Nord della Masseria	Comune di Massafra	Comune di Massafra	Comune	Comune
	Convento degli Antoniani	Ex Convento degli Antoniani	La Comunità degli Antoniani, per il periodo in cui	Comune di Massafra	Comune di Massafra	Comune	Comune
	Centro Storico		La città di Massafra era divisa in "pittagi",indican	Comune di Massafra	Comune di Massafra	Comune	Comune
	Masseria di Famosa		Il complesso di costruzioni della Masseria Famo	Comune di Massafra	Comune di Massafra	Comune	Comune
	Cappella della SS.Trinità		E' una delle cappelle più lussuose per i marmi p	Comune di Massafra	Curia di Massafra	Ente ecclesiastico o religiosc	Ente ecclesiastico
	Oratorio dedicato a Sant'Antonio da Padova		L' Oratorio risale al XVIII secolo e ha sede nel C	Comune di Massafra	Comune di Massafra	Comune	Comune
	L' Arciconfraternirta del SS.mo Sacramento		Non si hanno notizie precise sulla fondazio	Comune di Massafra	Privato cittadino	Privato cittadino	Privato cittadino
	Il Villaggio Rupestre di Santa Marina	La città rupestre di Santa Mar	La gravina di san Marco divide il borgo dalla citt	Comune di Massafra	Comune di Massafra	Comune	Comune
	Confraternita Maria SS.ma del Monte Carmelo		Non è possibile conoscere con esattezza la	Comune di Massafra	Privato cittadino	Privato cittadino	Privato cittadino
	Gravina di Madonna della Scala		La gravina della Madonna della Scala è lunga 4	Comune di Massafra	Privato cittadino	Privato cittadino	Privato cittadino
	Cripta San Biagio		La cripta si apre a ridosso del fianco sinistro dell	Comune di Massafra	Comune di Massafra	Ente ecclesiastico o religiosc	Ente ecclesiastico
	Chiesa di Santa Lucia		La piccola chiesa di Santa Lucia sorge a su	Comune di Massafra	Privato cittadino	Privato cittadino	Privato cittadino
	Confraternita dell'Immacolata		Nata nel 1864	Comune di Massafra	Privato cittadino	Privato cittadino	Privato cittadino
	Santuario di Gesù Bambino		I tempio sorge nell'omonimo rione ed è affiancat	Comune di Massafra	Curia di Massafra	Ente ecclesiastico o religiosc	Ente ecclesiastico
	Chiesa dei SS.Medici		Nel XV secolo si sarebbe determinata un'espans	Comune di Massafra	Curia di Massafra	Ente ecclesiastico o religiosc	Ente ecclesiastico
	Chiesa del Sacro Cuore		L'attuale chiesa parrocchiale del Sacro Cuore di	Comune di Massafra	Curia di Massafra	Ente ecclesiastico o religiosc	Ente ecclesiastico
	Chiesa della Madonna della Scala	Cripta sotto il sagrato	E'una delle Cripte-basiliche scavate col piccone	Comune di Massafra	Curia di Massafra	Ente ecclesiastico o religiosc	Ente ecclesiastico
	Dall'antico titolo della Cerva alla Madonna della Scala		Cesare Brandi per chiarire la simbologia molto a	Comune di Massafra	Curia di Massafra	Ente ecclesiastico o religiosc	Ente ecclesiastico

http://bit.do/censimentoterradellegravine

Comune di Massafra | Comune di Castellaneta | Comune di Crispiano | Comune di Ginosa | Comune di Grottaglie | Comune di Laterza | Comune di Montemesola | Comune di Mottola | Comune di Palagianello | Comune di Palagiano | Comune di S. M. di S. Giuseppe | Comune di Statte

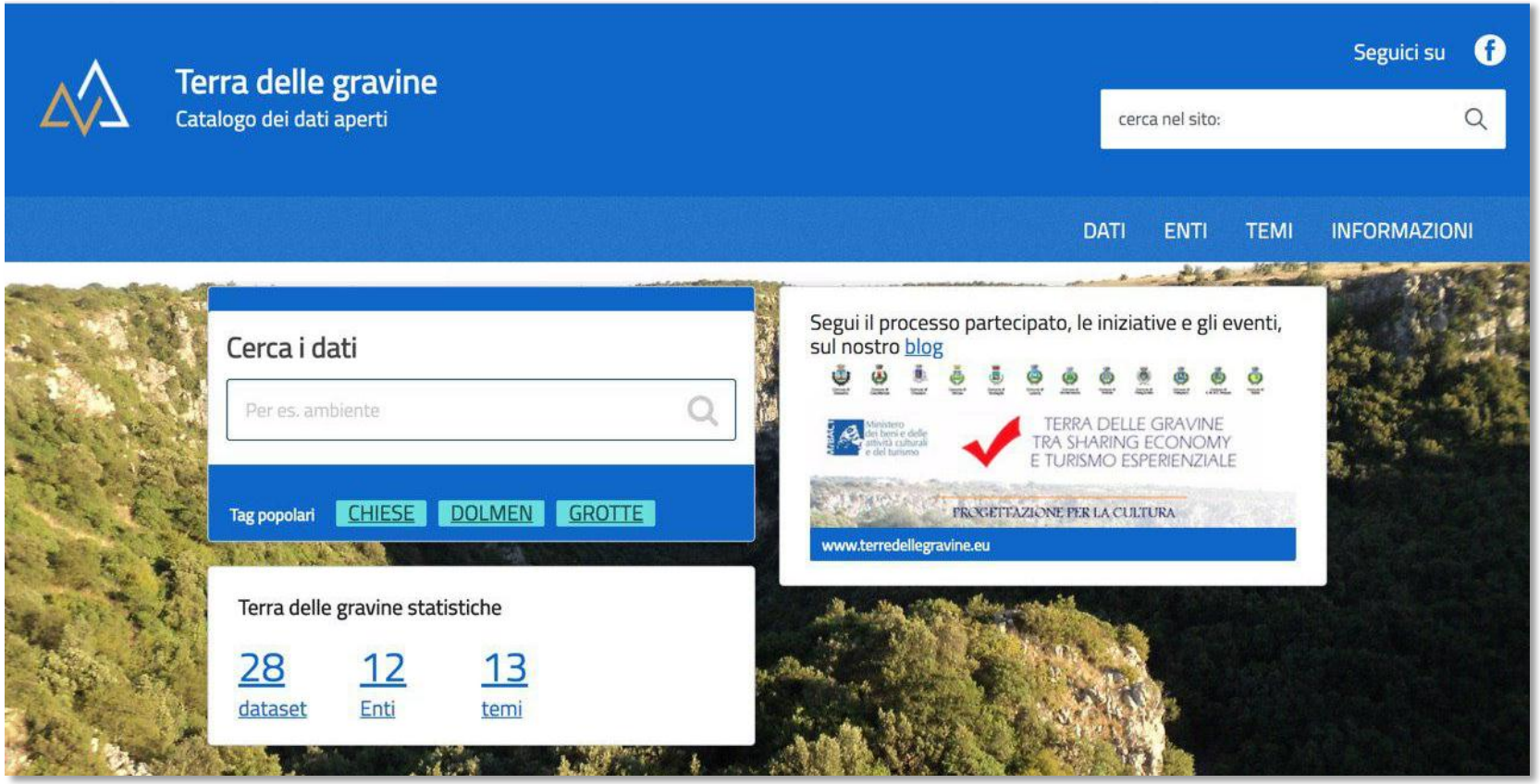

http://dati.terradellegravine.eu/

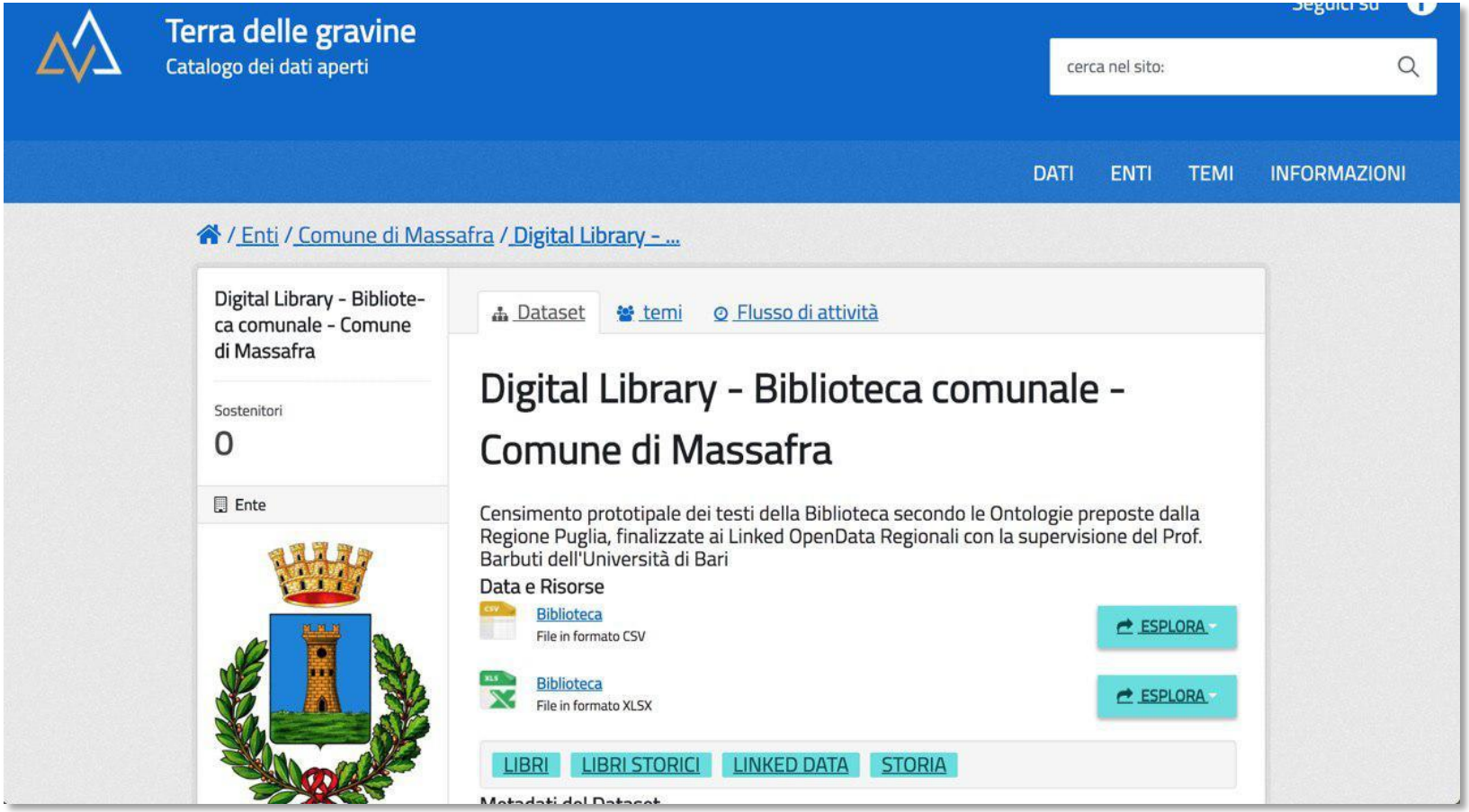

http://www.terradellegravine.eu:3389/dataset/digital-library-biblioteca-comunale-comune-di-massafra

a cura del Prof. Nicola Barbuti

Comune di Massafra | Comune di Castellaneta | Comune di Crispiano | Comune di Ginosa | Comune di Grottaglie | Comune di Laterza | Comune di Montemesola | Comune di Mottola | Comune di Palagianello | Comune di Palagiano | Comune di S. M. di S. Giuseppe | Comune di Statte

censimento dati terra delle gravine

File Modifica Visualizza Inserisci Formato Dati Strumenti Componenti aggiuntivi Guida Tutte le modifiche sono state salvate in Drive

CONDIVIDI

fx comune

	A	B	C	D	E	F	G	
53	3889	Parco Archeologico di Santa Maria Dattoli	Aree e parchi archeologici	73007	Ginosa (TA)	Strada Statale 580		74
54	2406	Chiesa rupestre di San Vito	Chiese ipogee	73009	Laterza (TA)	Via selva San Vito		74
55	4774	Chiesa rupestre di San Nicola	Chiese ipogee	73019	Mottola (TA)	Contrada Casalrotto		74
56	4355	Montemesola	Comune	73017	Montemesola (TA)	c/o Castello Episcopio -	1	74
57	2447	Chiesa rupestre Madonna della Buona Nuova	Chiese ipogee	73015	Massafra (TA)	Via del Santuario		74
58	4028	Chiesa rupestre Madonna delle Sette Lampade o	Chiese ipogee	73019	Mottola (TA)	Via Allende		74
59	4349	Grottaglie	Comune	73008	Grottaglie (TA)	c/o Castello Episcopio -	1	74
60	4349	Grottaglie	Borghi storici	73008	Grottaglie (TA)	c/o Castello Episcopio -	1	74
61	5202	Piazza Vittorio Emanuele II	Luoghi di intrattenimento	73015	Massafra (TA)	Via Aurelio Saffi		74
62	4030	Santuario Madonna delle Grazie	Chiese ipogee	73025	San Marzano di San Giuseppe (TA)	Strada provinciale per Grottaglie		74
63	5187	Terrazze di Mezzogiorno	Giardini e ville comunali	73019	Mottola (TA)	Via Giacomo Matteotti		74
64	4031	Frantoio Ipogeo Bottega Dormiente	Frantoi ipogei	73008	Grottaglie (TA)	Via Crispi		74
65	2746	Gravina di Laterza	Gravine e siti rupestri	73009	Laterza (TA)	Via Concerie		74
66	5023	Marina di Ferrara	Spiagge	73015	Massafra (TA)	Marina di Ferrara		74
67	4358	Palagiano	Comune	73021	Palagiano (TA)	Viale Jonio	-	74
68	4358	Palagiano	Città del gusto	73021	Palagiano (TA)	Viale Jonio	-	74
69	4691	Dolmen	Aree e parchi archeologici	73029	Statte (TA)	Gravina di Leucaspide		74
70	5188	Villa comunale «Don Tonino Bello»	Giardini e ville comunali	73019	Mottola (TA)	Via San Paolo		74
71	4492	San Basilio	Borghi storici	73019	Mottola (TA)	Viale Jonio	-	74
72	4046	Chiesa rupestre dei Santi Eremiti	Chiese ipogee	73020	Palagianello (TA)	Via Appia		74
73	4597	Chiesa e Convento di Sant'Agostino	Chiese e cattedrali	73015	Massafra (TA)	Largo SantAgostino		74
74	4040	Chiesa rupestre di San Simeone in Famosa	Chiese ipogee	73015	Massafra (TA)	Contrada Famosa		74

http://www.terradellegravine.eu:3389/dataset/luoghi-di-interesse-turistico-culturale-naturalistico-comune-di-massafra

Comune di Massafra | Comune di Castellaneta | Comune di Crispiano | Comune di Ginosa | Comune di Grottaglie | Comune di Laterza | Comune di Montemesola | Comune di Mottola | Comune di Palagianello | Comune di Palagiano | Comune di S. M. di S. Giuseppe | Comune di Statte

Ministero dei beni e delle attività culturali e del turismo

TERRA DELLE GRAVINE

TRA SHARING ECONOMY E TURISMO ESPERIENZIALE

22 novembre 15.00/20.00
Museo Rodolfo Valentino – Castellaneta

Progettazione partecipata dell'offerta della Destinazione Terra delle Gravine (tour, attività, laboratori) a cura di Marialba Pandolfini, per la "Destination Makers", esperta in experience design, marketing & sales.
(per i comuni di Castellaneta, Ginosa, Laterza, Mottola, Palagiano, Palagianello)

23 novembre 15.00/20.00
Centro Polivalente – Massafra

Progettazione partecipata dell'offerta della Destinazione Terra delle Gravine (tour, attività, laboratori) a cura di Marialba Pandolfini, per la "Destination Makers", esperta in experience design, marketing & sales.
(per i comuni di Massafra, Crispiano, Grottaglie, Montemesola, San Marzano di San Giuseppe, Statte)

"Un Fablab a Grottaglie per innovare il settore della ceramica. Percorso di progettazione partecipata"

Adeguamento funzionale di spazi idonei ad ospitare Fablab e interventi di progettazione partecipata per un progetto di gestione degli stessi

Presso il Comune di Grottaglie, Ex Convento dei Cappuccini
giovedì 22 marzo 2018 dalle ore 10:00

Progetto: **"Terra delle Gravine tra sharing economy e turismo esperienziale".**
Soggetto capofila: **Comune di Massafra.**
in aggregazione con i comuni di: **Crispiano, Statte, Palagiano, Palagianello, Mottola, Castellaneta, Ginosa, Laterza, Grottaglie, San Marzano, Montemesola.**
Con il supporto di: **Medaarch s.r.l. s.t.p. Mediterranean Fablab**

Sostenuto dal MIBACT
"Interventi per la valorizzazione delle aree di attrazione culturale - Linea di Azione 2 - Progettazione per la cultura"

Ministero dei beni e delle attività culturali e del turismo