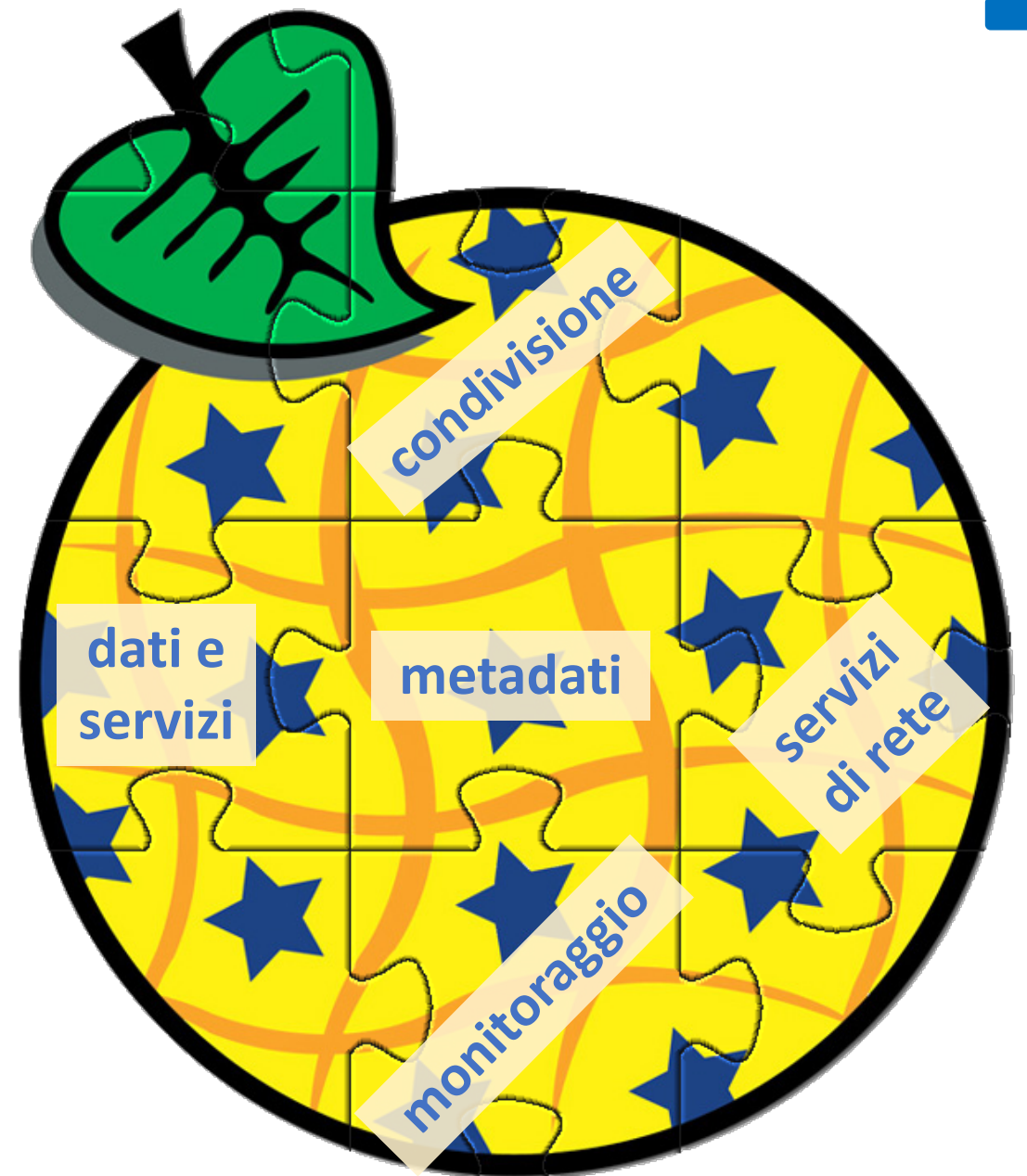


L'informazione geospaziale nelle strategie nazionali ed europee sui dati

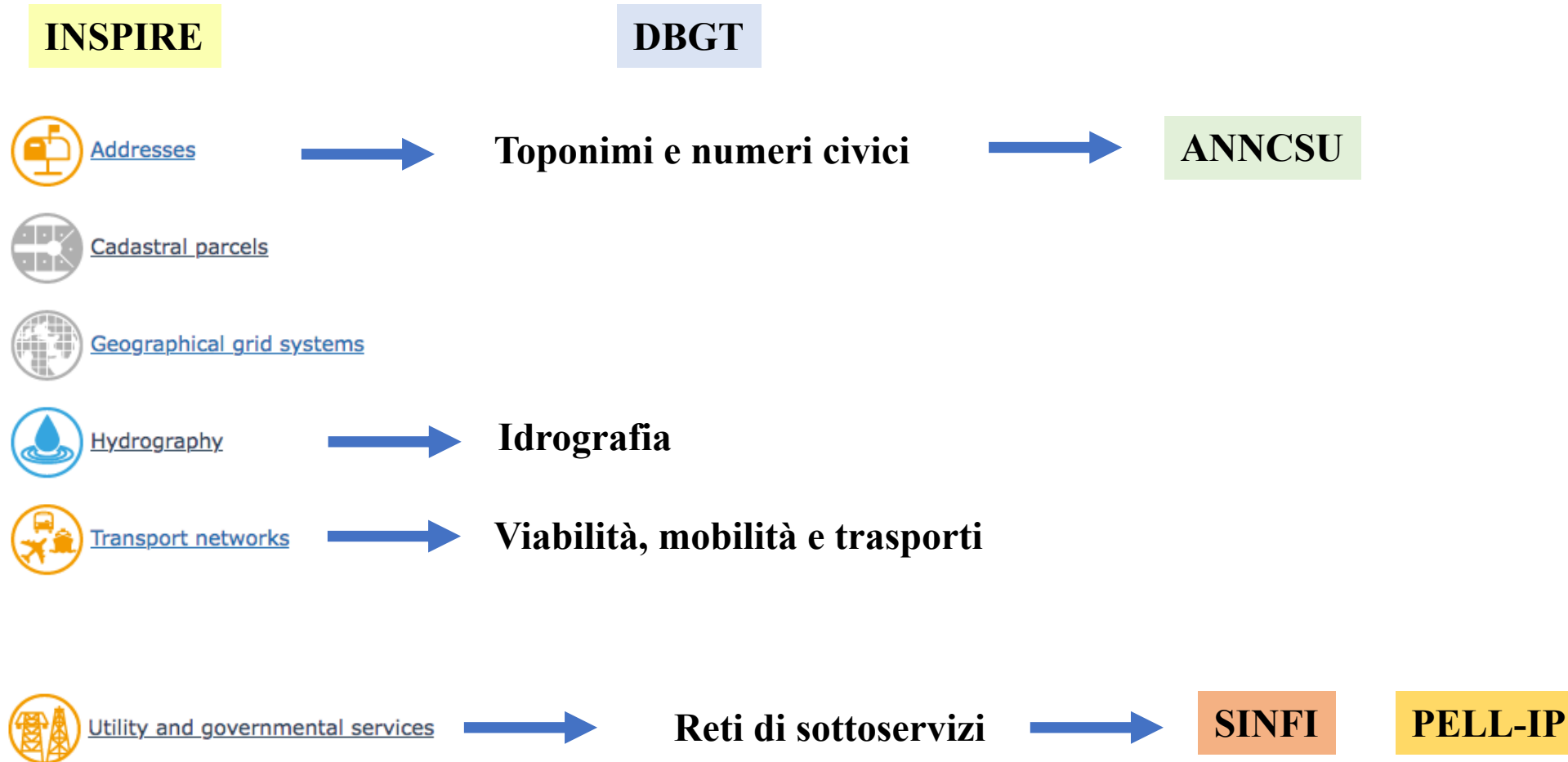
Direttiva 2007/2/CE (INSPIRE)

istituisce
un'Infrastruttura per
l'informazione
territoriale nella
Comunità europea
(INSPIRE)

recepita con il D. Lgs. 32/2010



Direttiva INSPIRE, DBGT e modelli dati tematici



Strategia europea dei dati e INSPIRE

4 PILASTRI

- A. Un quadro di **governance intersettoriale** per l'accesso ai dati e il loro utilizzo
- B. Abilitatori: **investimenti nei dati** e rafforzamento delle infrastrutture e delle capacità europee per l'hosting, l'elaborazione e l'utilizzo dei dati, l'interoperabilità
- C. **Competenze**: fornire strumenti alle persone, investire nelle competenze e nelle PMI
- D. **Spazi comuni europei di dati** in settori strategici e ambiti di interesse pubblico

Spazio comune europeo di dati sul Green Deal

Tra l'altro:

- iniziativa «**GreenData4All**»: **valutazione ed eventuale riesame della Direttiva INSPIRE** e della direttiva sull'accesso all'informazione ambientale
- servizi di dati riutilizzabili su larga scala per contribuire alla raccolta, alla condivisione, all'elaborazione e all'analisi di grandi volumi di dati


Nuova Direttiva (UE) 2019/1024 del 20 giugno 2019

relativa all'apertura dei dati
e al riutilizzo dell'informazione del settore pubblico

recepita con il D. Lgs. 200/2021

DIRETTIVA OPEN DATA E INSPIRE

- La Direttiva Open Data disciplina il **riutilizzo dei documenti esistenti** in possesso degli enti pubblici e delle imprese pubbliche degli Stati membri, **compresi i documenti ai quali si applica la Direttiva 2007/2/CE**
- Nel caso di dati territoriali e del monitoraggio ambientale **si applicano le regole tecniche definite dalla Direttiva INSPIRE**



Nuova Direttiva (UE) 2019/1024 del 20 giugno 2019

Una particolare rilevanza attribuita ad alcune tipologie di dati, definiti come **dataset di elevato valore**, che hanno un notevole potenziale commerciale e possono accelerare lo sviluppo di un'ampia gamma di prodotti e servizi a valore aggiunto

ALLEGATO I: **Elenco delle categorie tematiche di serie di dati di elevato valore**

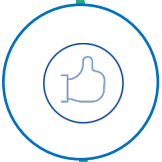
1. **Dati geospaziali**
2. **Dati relativi all'osservazione della terra e all'ambiente**
3. Dati meteorologici
4. Dati statistici
5. Dati relativi alle imprese e alla proprietà delle imprese
6. Dati relativi alla mobilità

PT 21-23: La valorizzazione del patrimonio informativo pubblico

obiettivo strategico per la pubblica amministrazione



OB.2.1 - Condivisione dei dati tra le PA e **riutilizzo** da parte di cittadini e imprese



OB.2.2 - Qualità dei dati e dei metadati



OB.2.3 - Valorizzazione del patrimonio informativo pubblico

PT 21-23: La valorizzazione del patrimonio informativo pubblico

obiettivo strategico per la pubblica amministrazione



OB.2.1 - Condivisione dei dati tra le PA e **riutilizzo** da parte di cittadini e imprese

Risultati attesi


- Aumento di **basi dati di interesse nazionale che espongono API** coerenti con il modello di interoperabilità e con i modelli di riferimento nazionali ed europei
- Aumento **dei dataset aperti di tipo dinamico** coerenti con la Direttiva (UE) 2019/1024, relativa all'apertura dei dati e al riutilizzo dell'informazione del settore pubblico, , con particolare riferimento alla loro pubblicazione in formato interoperabile tramite API



- Aumento del numero di **dataset resi disponibili attraverso i servizi di dati territoriali** secondo la Direttiva INSPIRE

PT 21-23: La valorizzazione del patrimonio informativo pubblico

obiettivo strategico per la pubblica amministrazione



OB.2.2 - Qualità dei dati e dei metadati



Risultati attesi

- Aumento di dataset **con metadati di qualità** conformi agli standard europei e dei cataloghi nazionali
- Aumento del **numero di dataset di tipo aperto** resi disponibili dalle pubbliche amministrazioni

PT 20-22: La valorizzazione del patrimonio informativo pubblico

obiettivo strategico per la pubblica amministrazione

Risultati attesi

- Aumento del numero di dataset di tipo aperto che adottano la **licenza CC BY 4.0**



OB.2.3 - Valorizzazione del patrimonio informativo pubblico

L'attività di AGID

La valorizzazione del patrimonio informativo pubblico è un obiettivo strategico per la pubblica amministrazione, soprattutto per affrontare efficacemente le nuove sfide dell'economia dei dati.

1

Accesso e fruibilità dei dati

- ✓ **Catalogo nazionale dati geo** (<https://geodati.gov.it>) e **relativi servizi di rete** in coerenza con le regole di implementazione della direttiva INSPIRE
- ✓ **Catalogo nazionale dati aperti** (<https://dati.gov.it>) e basi dati in coerenza con Direttiva PSI e relative norme di recepimento/attuazione

2


Interoperabilità dei dati

- ✓ Implementazione dello **standard GeoDCAT-AP** proposto da JRC nel contesto del work programme ISA2
- ✓ **Modelli dati** coerenti con INSPIRE e regole tecniche nazionali
 - SINFI (Sistema Informativo Nazionale Federato delle Infrastrutture) - MISE
 - PELL - Illuminazione pubblica - ENEA
- ✓ **Sistema di Registri INSPIRE Italia** (registry.geodati.gov.it) per la gestione di vocabolari controllati, federato nel Sistema EU
- ✓ **Sviluppo ontologie** e vocabolari controllati in ambito trasversale e domini specifici (es. profilo metadattazione per i dati aperti, obblighi della trasparenza, ecc.)

Sistema di Registri INSPIRE Italia

Agenzia per l'Italia Digitale

Cambia lingua [Accedi](#)



Sistema di Registri INSPIRE Italia

[Sistema di Registri INSPIRE Italia](#) / [Registro degli oggetti territoriali del DBGT](#)

[Sistema di Registri INSPIRE Italia](#) / [Registro degli oggetti territoriali del DBGT](#) / [Gestione viabilità e indirizzi](#)

Registro degli oggetti territoriali del DBGT

| | |
|-------------------------|---|
| URI | http://registry.geodati.gov.it/dbgt |
| Etichetta | Registro degli oggetti territoriali del DBGT |
| Riepilogo del contenuto | Il Registro contiene gli oggetti territoriali definiti nel "Catalogo dei dati territoriali" relativo ai database ge 10/11/2011. Detto Catalogo individua i dati territoriali che rappresentano e descrivono il territorio nei prin organizzati in Strati, Temi e Classi, con le relazioni e i vincoli tra i dati stessi. La struttura di riferimento è definisce la rappresentazione di una specifica tipologia di oggetti territoriali: le proprietà, la struttura del di strutturazione e di relazione con gli altri oggetti. Gli Strati e i Temi non rappresentano una classificazio |

Gestione viabilità e indirizzi

| | |
|-----------------|--|
| URI | http://registry.geodati.gov.it/dbgt/03 |
| Questa versione | http://registry.geodati.gov.it/dbgt/03:1 |
| Etichetta | Gestione viabilità e indirizzi |
| Descrizione | Questo strato raggruppa i vari punti di vista secondo cui può essere organizzata l'infrastruttura viabilistica, e cioè il punto di vista della toponomastica ed il punto di vista amministrativo. Il punto di vista della toponomastica è inoltre funzionale all'integrazione nel Data Base Topografico degli Accessi e dei Numeri Civici. È d'obbligo il riferimento, per l'organizzazione dei principali concetti, alle normative nazionali vigenti ed in particolare per la trattazione di - toponomastica e della numerazione civica il "REGOLAMENTO ANAGRAFICO DELLA POPOLAZIONE RESIDENTE (legge 24 dicembre 1954, n. 1228 - D.P.R. 30 maggio 1989, n.223)"; - avvertenze e note illustrative; - di Catasto delle Strade il D.M. 1 giugno 2001 (S.O. n.6 alla G.U. n.5 del 7.1.02). Modalità di istituzione ed aggiornamento del catasto delle strade ai sensi dell'art. 13 comma 6 del decreto legislativo 30 aprile 1992, n. 285 e successive modificazioni. |
| Livello DBGT | strato |
| Stato | Valido |
| Altri formati | XML Registry XML ISO 19135 RDF/XML JSON CSV |

Elementi contenuti

Show entries

Search table:

| Etichetta | Stato |
|---|------------------------|
| Amministrazione viabilità | Valido |
| Toponimi e numeri civici | Valido |

www.agid.gov.it

info@rndt.gov.it | <https://geodati.gov.it>

