

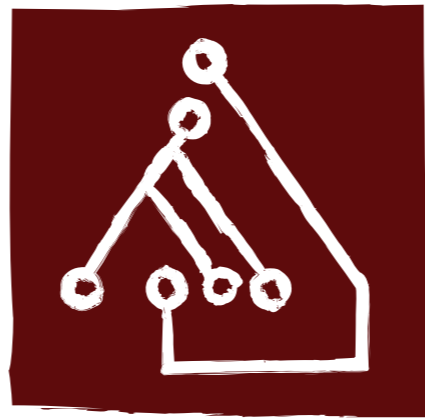


# Trarre valore dai dati della pubblica amministrazione

**Nordai s.r.l.**

martedì 7 novembre 2016

**Formez**<sub>PA</sub>



**NORDAI**  
nuragic innovation

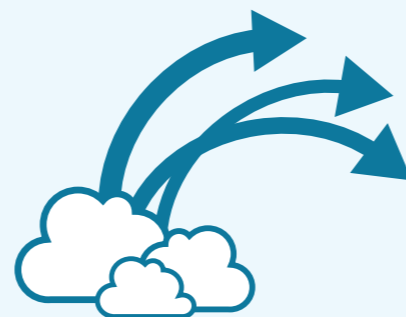


Sistemi informativi territoriali (SIT)





Catalogazione



Condivisione



Interoperabilità



Sistemi informativi territoriali (SIT)



Cloud Computing



**GeoNue**

Il GIS nel WEB





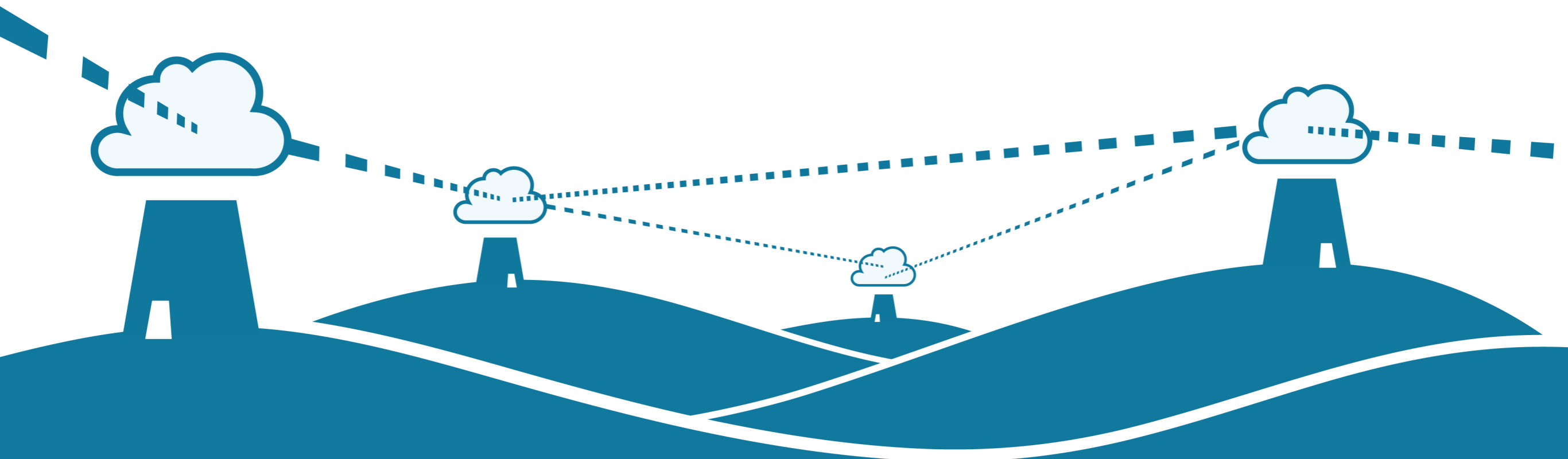
# SEDILO

GEMELLATO CON



# RNDT





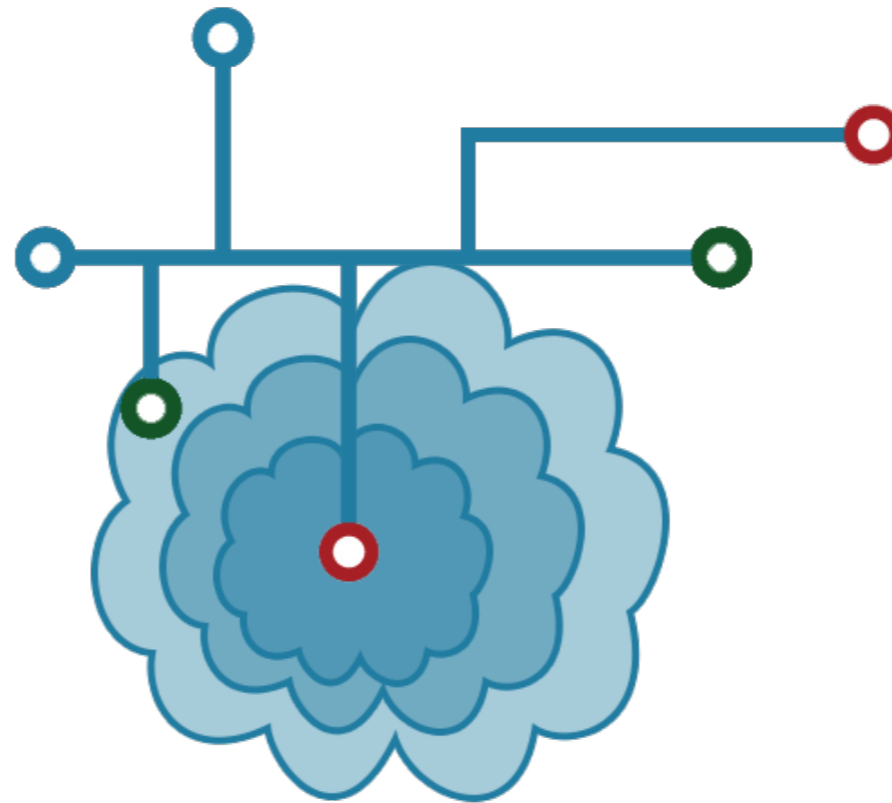
Sistema Informativo Territoriale  
Federato



App e OpenData



inue BOT



GeoNue Transit



**OPEN** itinerari



e B i d d a s





GeoNue BOT

# Conclusioni



più comunicazione  
e formazione



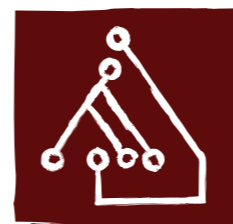
meno siti,  
più dati aperti



più interoperabilità  
e collaborazione

**#NuragicInnovation**

**Grazie, alla prossima!**



**NORDAI**  
nuragic innovation



*Il seminario «Valorizzare il patrimonio informativo pubblico» rientra tra le attività del progetto "OpenRAS: dati aperti per la trasparenza e l'accountability" - Programma Operativo Regionale FSE 2014-2020 (Decisione C 2014 N° 10096 del 17/12/2014), Asse 4 – Capacità istituzionale e amministrativa, azione 11.1.1 "Interventi mirati allo sviluppo delle competenze per assicurare qualità, accessibilità, fruibilità, rilascio, riutilizzabilità dei dati pubblici".*