



REGIONE
PUGLIA




I finanziamenti nazionali ed europei per la mobilità ciclistica Roma - 28 Marzo 2017 Sala Spazio Europa



L'esperienza della Regione Puglia nella gestione di progetti europei a gestione diretta e di cooperazione territoriale

Raffaele Sforza – Regione Puglia – Sezione Mobilità Sostenibile
Mobility Manager Aziendale
Coordinatore Gruppo di Lavoro "Mobilità Ciclistica"
Commissione IMGT Conferenza Regioni -





REGIONE PUGLIA

Ministero delle Infrastrutture e dei Trasporti
Dipartimento dei Trasporti Terrestri
e per i Sistemi Informativi e Statistici
Direzione Generale S.T.A.P.
di T.F.2

Proc. n. 6669



Reg. Min. 2001/6
24 GEN 2003

Roma, 18 NOV. 2002

Al Ministero dell'Ambiente e della Tutela del Territorio
Direz. Ingegneria Ambientale e rischi industriali
Via Cristoforo Colombo, 44
00147 ROMA

Alla Regione Abruzzo
Servizio Interventi Oper. Pubbliche d'Interesse Locale
Ufficio Parcheggi, Piani Ciclabili e Ciclopeditoni
Corso Feltrino, 31
Assessorato al Turismo
67100 L'AQUILA

Alla Regione Basilicata
Assessorato ai Trasporti
Assessorato al Turismo
Corso Garibaldi, 119
87100 POTENZA

Alla Provincia Autonoma di Bolzano
Assessorato per la salute e l'ambiente, urbanistica, acque pubbliche e energia
Assessorato al Turismo
Via Cavour, 21
39100 BOLZANO

Alla Regione Calabria
Assessorato ai Trasporti
Assessorato al Turismo

20/1/03
Via S. Spina
27/1/03



Via Marco Macchi, 31
20100 MILANO
- Dr. Luigi Ricciardi
Via Angera, 9
20125 MILANO
- Dr. Tullio Barfenghi
presso Gruppo Misto Camera dei Deputati
Via Uffici dei Vicari, 21
00136 ROMA

Agenzia per la Protezione dell'Ambiente
Via Vitaliano Brancati, 44
- Arch. Daniela Santonico
ROMA

Al Capo Dipartimento dei Trasporti Terrestri e per i Sistemi Informativi e Statistici
SEDE

Al Ministero dell'Economia e delle Finanze
Segreteria CIPE
Via XX Settembre, 87
ROMA

Ministero delle Infrastrutture e dei Trasporti

OGGETTO: Incontro di studi sulla Rete di percorribilità ciclistica nazionale delibera CIPE 1/2001.

Il giorno 26 novembre p.v. con inizio alle ore 11.00, si terrà presso quest'Amministrazione, Via Giuseppe Carusi 36, Roma, Palazzo C, I piano, 1°6° del Semifondo, un incontro di studi sulla Rete di percorribilità ciclistica nazionale prevista dalla delibera CIPE 1° febbraio 2001.

L'ordine del giorno è il seguente:

1. Apertura dei lavori ed introduzione (Dr. Ing. Amleto Gargiulo);
2. Presentazione del sistema informativo cartografico realizzato dal Ministero l'Ambiente e della Tutela del Territorio (relatore Dr. Ing. Bruno Agricola);
3. Intervento regionale: "Turismo e mobilità ciclistica nell'esperienza della Regione Emilia Romagna" (relatore Dr. Raffaele Spiga della Regione Emilia Romagna);
4. Presentazione della carta a piccolo scala contenente la prima proposta di rete italiana delle grandi zone ciclabili (relatore Dr. Claudio Pedroni);
5. Presentazione del rapporto di ricerca preliminare contenente: standard infrastrutturali e normativi della rete; proposte in materia di segnalazione; indicazione sui costi di realizzazione; esemplificazioni a scala locale dei tracciati con riferimento all'area del Po ed alla regione Abruzzo (relatore Dr. Claudio Pedroni);

6. Normativa regionale sul tema della ciclabilità (relatore Avv. Angelo Voliani).
Al termine degli interventi sarà dato ampio spazio al dibattito.
Si auspica la partecipazione di rappresentanti qualificati degli enti in indirizzo.

Il DIRETTORE GENERALE
(Dr. Ing. Amleto Gargiulo)



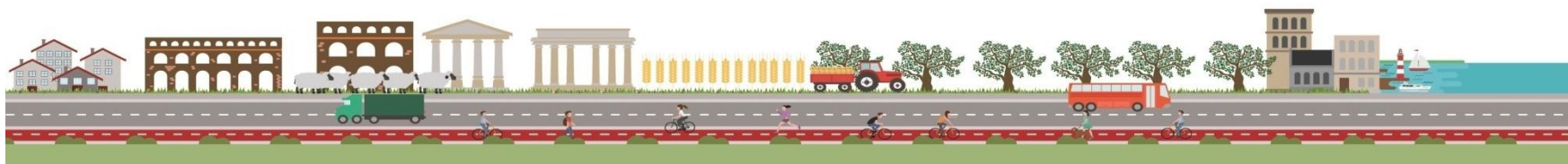


REGIONE
PUGLIA



PIC INTERREG IIIA ITALIA ALBANIA 2000-2006

Misura 1.1 Trasporti – Interventi di miglioramento di porti e aeroporti





Progetto MO.S.T.



Regione Puglia



Nuovo Programma di
prossimità Italia – Albania
Interreg/Cards 2004 - 2006

Il Progetto MO.S.T.

Attività di assistenza e accompagnamento
istituzionale nel Mobility Management
a supporto delle Città di Bari e Tirana

corsi di formazione per mobility manager a
Bari e a Tirana

A Bari, Piani degli spostamenti

- dei dipendenti comunali, sede centrale
- di una scuola comunale
- di una strada commerciale (Via Manzoni)

I Partner



Comune di Bari



Comune di Tirana



25 ottobre 2008: l'iniziativa di shopping senza auto!

PROGETTO "MO.S.T."
 Nuova iniziativa a favore
 NUOVO PROGRAMMA DI PROSSIMITÀ
 ITALIA - ALBANIA - INTERREG-CARDS 2004-2006
 Area 11 - Intervento 11.1 - Azione 11.1 - SOSTENIBILITÀ
 Regione Puglia

4eco passi
 SABATO
25 OTTOBRE 2008
Via Manzoni, Bari
 dalle ore 10.00
 alle 20.30
 Ti aspetta una giornata di festa con:

- giochi
- animazione
- spettacoli
- lezioni gratuite
- shopping
- di danza
- animazione per i più piccoli
- insieme a

Gianni Ippoliti!

shopping senza auto!
comodo, perché gli acquisti te li portiamo a casa noi

PROGRAMMA:
 ORE 10.00 BICICLETTA PARTENZA DAI PUNTI DI RACCOLTA
 ORE 11.00 BICICLETTA ARRIVO IN VIA MANZONI
 (SOSTA PER LE SCUOLE)
 ORE 10.00 SPETTACOLI A TEMI DI GIANNI IPPOLITI
 DALLE ORE 11.30 ANIMAZIONI SCUOLE DI BALLO

← RAGGIUNGICI IN MANIERA "SOSTENIBILE":
 Para&Ride: bus a treno, in bici o a piedi.
 Pesca il tuo punto in via Manzoni
 mostra il biglietto e riceverai un VOUCHER
 avrai sconti, ingressi omaggio per
 il cinema e il caffè, locaffino noi!
 Cerca i negozi con la locandina
"io partecipo"

SPAZIO SPONSOR
 PARTNER DI PROGETTO

 PER INFORMAZIONI: EURO MOBILITY - Associazione Mobility manager
 C.so. Cavour, 104 - 00187 Roma - Tel. 06/4980962 - 06/4980963
 Fax: 06/4980962 - Cell. 348 0869062 - 348/2704824
 AREA 11 Bari/10 Bari
 Via: 20/20/10 Bari - Centralino: 080 5303111 - Direzione Generale: Ing. Nerida Lullo
 www.italiabari.it





Progetto CY.RO.N.MED.

Cycle Route Network of the Mediterranean
Interreg III B 2000-2006 - ArchiMed

Rete Ciclabile del Mediterraneo
Itinerari pugliesi
Studio di fattibilità





REGIONE
PUGLIA



Delibera CIPE
N. 1/2001

BICITALIA

La Rete Ciclabile Nazionale

18 *ciclovie* connesse in rete:

3 *ciclovie* EuroVelo

11 grandi vie

7 *ciclovie* dei due mari

18.000 km

3.000 km strutturati

Ideata e promossa da FIAB



I risultati del progetto CYRONMED in Puglia

Direct results:

- 5 MAIN CYCLE ROUTES ON EXISTING ROADS AND VARIANTS (about 2,000 kms)
- 1 GREENWAY on the service road of the Apulian aqueduct (about 250 Km. The first 10 Kms are now ready)
- INTERACTION OF THE CYCLE NETWORK WITH RAILWAYS STATIONS, PORTS AND AIRPORTS

Indirect results:

- Cycle route network in transport and landscape plans
- Regional law on cycling



LE RELAZIONI CON IL SISTEMA DELLE RETI INFRASTRUTTURALI



Nei 126 Comuni coinvolti dai percorsi di CY.RO.N.MED.

Province CY.RO.N.MED	porti	aeroporti	stazioni ferrovie totale	stazioni ferroviarie SUD-EST	stazioni ferroviarie Bari Nord	stazioni ferroviarie Appuro- lucane	stazioni ferroviarie del Gargano	stazioni ferroviarie TRENITALIA
Foggia	6	0	14	0	0	0	10	4
Bari	9	1	34	4	6	7	1	16
Brindisi	1	1	8	1	0	0	0	7
Lecce	4	0	14	13	0	0	0	1
Taranto	2	0	6	2	0	0	0	4
Totale Puglia	22	2	76	20	6	7	11	32

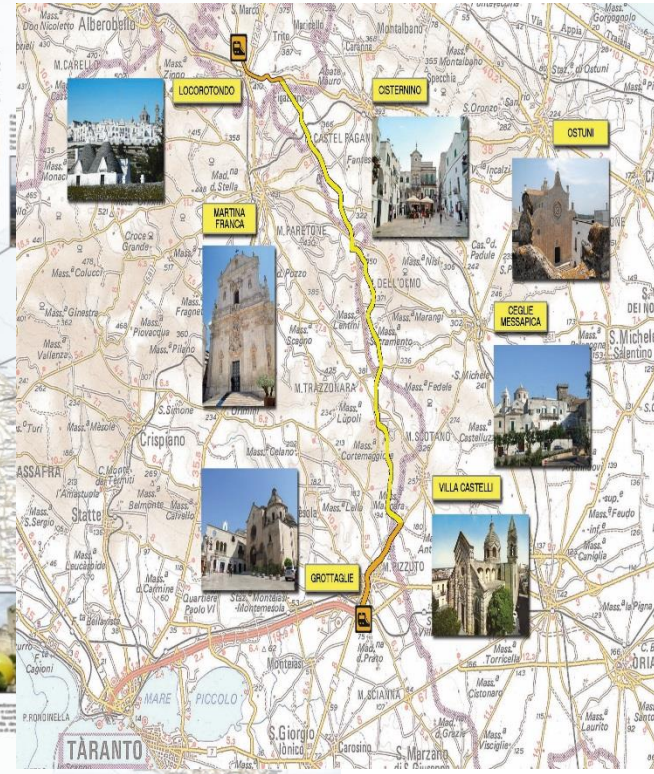
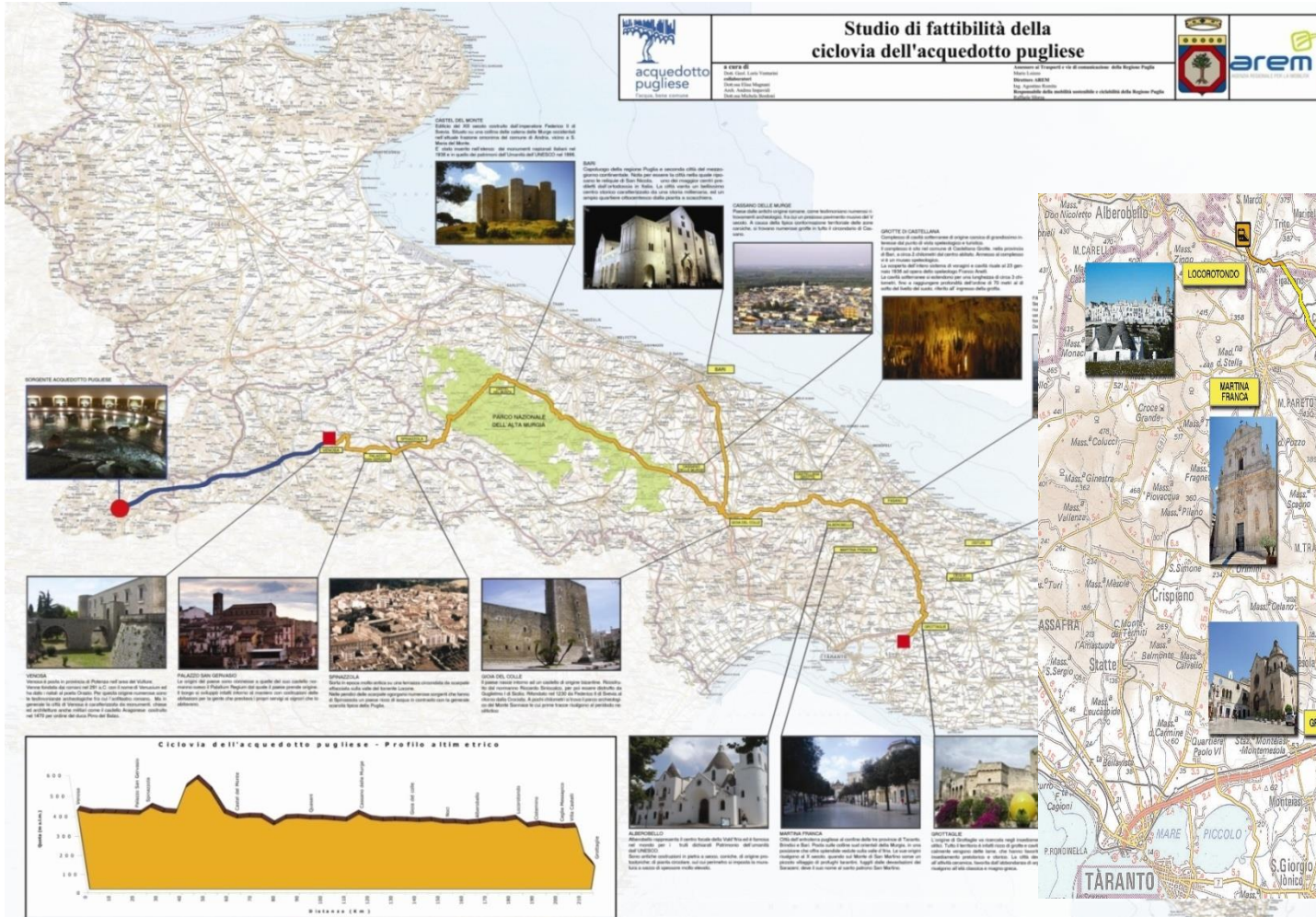
UTILI SOLO SE CICLABILI





REGIONE PUGLIA

STUDIO DI FATTIBILITA' DELLA CICLOVIA DELL'ACQUEDOTTO PUGLIESE (2008)





REGIONE
PUGLIA



CICLOVIA DELL'ACQUEDOTTO – BICITALIA n. 11





EUROPEAN UNION



REGIONE PUGLIA
ASSESSORATO AI TRASPORTI
E VIE DI COMUNICAZIONE



CY.RO.N.MED PROJECT
Cycle Route Network
of the MEDiterranean



INTERREG III B
ArchiMed



VADEMECUM DELLA CICLABILITÀ

RETI CICLABILI IN AREA MEDITERRANEA



FEDERAZIONE ITALIANA
AMICI DELLA BICICLETTA

A CURA DI: MARCO PASSIGATO, CLAUDIO PEDRONI, ANTONIO DALLA VENEZIA, ROBERTO DI BUSSOLO



REGIONE PUGLIA
ASSESSORATO AI TRASPORTI
E VIE DI COMUNICAZIONE



BARI
20 e 21 Ottobre 2008 - ore 9,00
Padiglione 152 - Regione Puglia
Fiera del Levante

TARANTO
22 e 23 Ottobre 2008 - ore 9,00
Provincia di Taranto
Via Anfiteatro, 4

**WORKSHOP
RETI CICLABILI
DI AREA VASTA:
DALLA PIANIFICAZIONE
ALLA REALIZZAZIONE**



Soggetto Attuatore

 Federazione
Italiana
Amici della
Bicicletta





European Union



Regione Puglia
Assessorato Infrastrutture



European Territorial Cooperation Programme
Greece - Italy
2007-2013
INVESTING IN OUR FUTURE



Co-funded by the European Union (ERDF)
and by National Funds of Greece & Italy

CLASSIFICAZIONE DELLE CICLOVIE

Descritte e segnalate, costruite o messe in sicurezza, legittimamente percorribili

1) Pista ciclabile e/o ciclopedonale:
come da Codice della Strada.



2) Corsia ciclabile e/o pedonale:
come da Codice della Strada.

3) Pista/strada ciclabile in sede propria: lontano dalle strade a traffico motorizzato (Greenway)





European Union



Regione Puglia
Assessorato Infrastrutture



Co-funded by the European Union (ERDF)
and by National Funds of Greece & Italy



PROPOSTA DI SEGNALETICA COMPATIBILE CON IL CODICE DELLA STRADA PER GLI ITINERARI CY.R.ON.MED



Segnale di direzione
ottenuto dai segnali turistici
per contesti extraurbani



Itinerario provinciale (es. tratto barese della Ciclovía dei Borboni)



Itinerario regionale
(es. itinerario 1 della Puglia)



Itinerario nazionale
(es. BICITALIA)



Itinerario europeo
(es. EuroVelo 5)





**REGIONE
PUGLIA**



DIRECTORATE-GENERAL FOR INTERNAL POLICIES

POLICY DEPARTMENT B
STRUCTURAL AND COHESION POLICIES



THE EUROPEAN CYCLE ROUTE NETWORK EUROVELO

Agriculture and Rural Development

Culture and Education

Fisheries

Regional Development

Transport and Tourism

THE EUROPEAN CYCLE ROUTE NETWORK EUROVELO

STUDY

EN DE FR

2009

BI10 - Ciclovía dei Borboni

UN LENTO VIAGGIO NEL TEMPO TRA LE CIVILTÀ DEL MEZZOGIORNO

INFORMAZIONI PRATICHE

Percorso	Da Bari a Napoli
Lunghezza	340 km
Regioni attraversate	Puglia, Basilicata, Campania
Ciclovie di Qualità	Da Bari a Castel del Monte
Info	www.viaggiareinpuglia.it



Il progetto

Gli Itinerari Bicitalia

- Ciclopista del Sole [Bicitalia 1]
Brennero-Peschiera/Verona
Peschiera/Verona-Firenze
Firenze-Roma
- Ciclovía del Po [Bicitalia 2]
- Ciclovía Francigena [Bicitalia 3]
- Le Ciclovie dei Fiumi del
Triveneto [Bicitalia 4]
- Ciclovía Romea [Bicitalia 5]
- Ciclovía Adriatica [Bicitalia 6]
- Ciclovía Romagna Versilia
[Bicitalia 7]
- Ciclovía Conero Argentario
[Bicitalia 8]
- Ciclovía Salaria [Bicitalia 9]
- Ciclovía dei Borboni [Bicitalia
10]
- Ciclovía degli Appennini
[Bicitalia 11]



**REGIONE
PUGLIA**

CICLOVIA dei BORBONI
cartoguida da Bari a Napoli in bicicletta

REGIONE PUGLIA
ASSICURAZIONE AI TRASPORTI
E VIE DI COMUNICAZIONE

Soggetto attuatore:
ARCI MED
BICITALIA
GeoMedia

Cartografia: GeoMedia

Castel del Monte 10
MINERVINO d. P. 40
10 Bicitalia

Bicistaffetta Bari-Napoli
Ciclovía dei Borboni - Itinerario n.10 Bicitalia

PROGRAMMA

12 giugno Tappa 1 (km 70) Bari - Castel del Monte	13 giugno Tappa 2 (km 80) Castel del Monte - Foggia	14 giugno Tappa 3 (km 70) Foggia - Benevento	15 giugno Tappa 4 (km 60) Benevento - Napoli	16 giugno Tappa 5 (km 60) Napoli - Bari
---	---	--	--	---

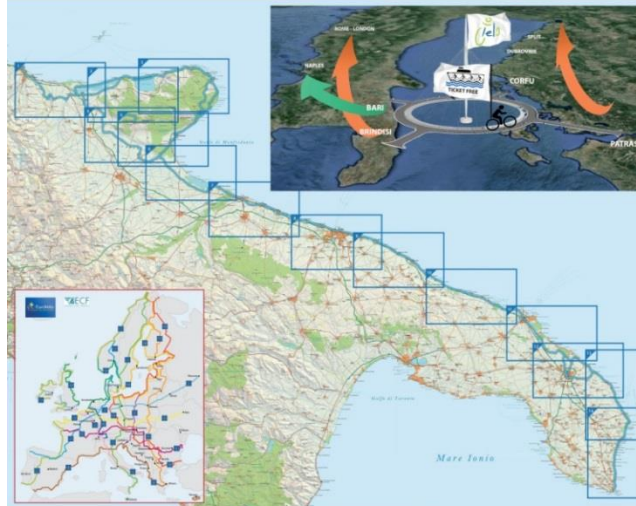
CICLOVIA DEI BORBONI
BARI - NAPOLI
12 - 16 GIUGNO 2010



REGIONE PUGLIA

**CITY-PORT
ECO
LOGISTICS**

Adriatic cycle route in Apulia (southern Italy)
No. 6 Bicaltalia itinerary: the road book



Road Book

CICLOVIA ADRIATICA in PUGLIA


Road Book

Itinerario n. 6 rete Bicaltalia
Cycle Route n. 6 network Bicaltalia



CICLOVIA ADRIATICA in PUGLIA

CICLOVIA ADRIATICA in PUGLIA



In collaborazione con FIAB - onlus
In collaboration with FIAB - Onlus



Foto di copertina: Cagnano Varano (Pg)
Cover photo: Cagnano Varano (Pg)





REGIONE
PUGLIA



INTERMODALITÀ BICI + TRENO


PROTOCOLLO D'INTESA DEL 16 LUGLIO
2007 TRA REGIONE PUGLIA E
FERROVIE REGIONALI PUGLIESI

- Riduzione/eliminazione di ostacoli infrastrutturali, organizzativi e tariffari
- Eliminazione del biglietto supplemento bici





REGIONE
PUGLIA



VELOSTAZIONI

Sono luoghi chiusi, coperti sicuri in prossimità delle stazioni ferroviarie dove è possibile depositare le biciclette o parcheggiarle per poche ore e dove è possibile ricevere assistenza tecnica oppure noleggiare una bicicletta. Rappresentano un importante nodo di interscambio modale per turisti, pendolari, residenti





REGIONE
PUGLIA



- Velostazione: azione pilota progetto INTERMODAL (fondi programma IPA ADRIATIC CBC 2007-2013)
- Corso Italia 64, 66, 68 – Bari – locali FAL



Co-funded by the European Union (ERDF)
& by National Funds of Greece & Italy





Ferrovie Appulo Lucane

A BARI LA BICI HA TROVATO CASA

STAZIONE FERROVIE APPULO LUCANE - CORSO ITALIA 64/66/68 - BARI

VELOSTAZIONE BARI CENTRALE DAL 3 MARZO

Viaggia in treno e parcheggia la tua bici in sicurezza

- VELO
- SERVICE
- PARCHEGGIO
- MANUTENZIONE
- VENDITA
- NOLEGGIO
- ESCURSIONI



Local/regional strategic plan on Intermodality

Implementing the integration between cycling mobility and the other transport modes (bike&train, bike&fly, bike&boat intermodality)

BIKE & PORTS - Cycling facilities and services for cycle-travellers in transit

- *signed and protected cycleways to and from the port and inside the port area*
- *no barriers along the way*
- *equipped, covered and secure spaces for outdoor cycle*
- *parking and/or for indoor storage and bike rental*
- *toilets and showers for cyclists*
- *Internal and external communication*



Transnational action

- Adopting protocol agreement among the port Authorities
- Developing common transnational promotional programmes for cycling in the Adriatic area.





REGIONE
PUGLIA



L.R. n. 16/08

“Principi, indirizzi e linee di intervento in materia di P.R.T.”

art. 13: Azioni del Piano



- Rete ciclabile regionale integrata e sicura
- Assume i risultati del progetto CYRONMED

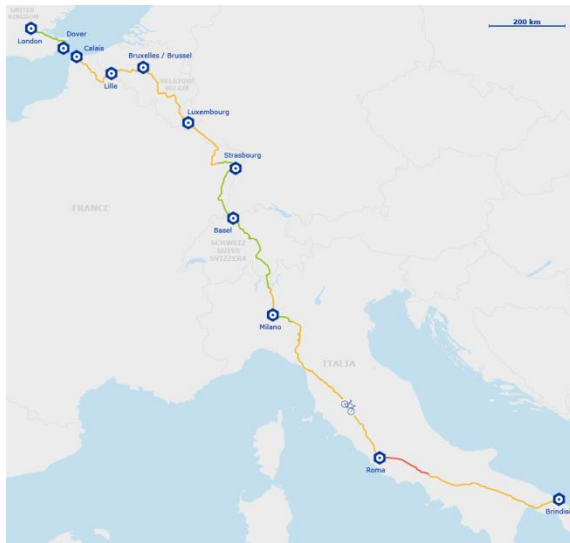




Co-funded by the COSME programme of the European Union



REGIONE PUGLIA



- Campania region to Brindisi
- No. 2 Regions: Apulia and Basilicata
- Apulia Km. 212
- Basilicata Km. 108
- 320 Km from the border with Italy, internal, rural and marginal area
- No. 2 post industrial areas: Taranto and Brindisi



IL PERCORSO EUROVELO 5 ATTRAVERSA L'ABITATO DI MESAGNE (BR)

Progetto di riqualificazione urbana e sociale mediante sistemazione dell'intero tronco stradale dell'abitato interessato da EV5








Viabilità interessate





- Via Guglielmo Marconi (da via G. Brodolini a Piazza Vittorio Emanuele II);
- Piazza Vittorio Emanuele II;
- Via Eugenio Santacesaria (centro storico);
- Via Antonio Profilo (centro storico);
- Via Geofilo (centro storico);
- Piazza Giacomo Matteotti;
- Via Generale A. Falcone;
- Via Maja Materdona;
- Via Reali di Bulgaria;
- Via Arno.





-  *Istituzione di Zona 30 con rallentatori e attraversamento ciclabile protetto*
-  *Adeguamento del percorso ciclabile esistente e razionalizzazione della sosta e degli attraversamenti (Z30)*
-  *Realizzazione di moderatori di velocità "a raso" in pietra, razionalizzazione della sosta e degli attraversamenti (Z20)*
-  *Ricucitura del tessuto urbano attraverso la realizzazione di una piazza diffusa, restringimento della carreggiata (Z10)*
-  *Circolazione promiscua veicoli - biciclette - pedoni e puntuale posa in opera di dissuasori di arredo (Z10)*

LEGENDA

-  *Realizzazione di moderatori di velocità rialzati in pietra, razionalizzazione della sosta e degli attraversamenti (doppio senso di marcia carrabile e pedonale) (Z20)*
-  *Realizzazione di moderatori di velocità rialzati in pietra, razionalizzazione della sosta e degli attraversamenti (senso unico di marcia carrabile e pedonale) (Z20)*
-  *Realizzazione di percorso ciclabile in sede propria, messa in sicurezza attraversamento con viabilità principale (Z30)*
-  *Istituzione di Zona 30 extraurbana con opportuni moderatori di velocità (non oggetto del presente studio)*

**Suddivisione in n. 5 lotti funzionali
(Percorso Ovest – 3 lotti -, Piazza Vittorio Emanuele II, Percorso Est)**

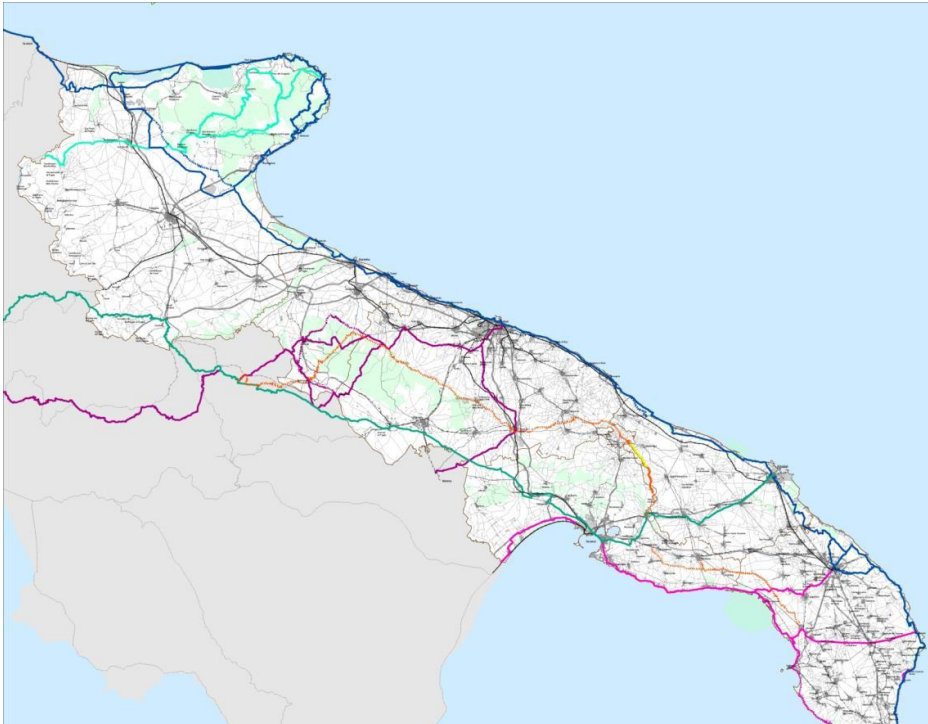




Mobilità ciclistica nel Piano Attuativo 2015-2019 del PRT Puglia - 1^a volta

Interventi ammessi a previsione di piano, come ambito strutturato della politica regionale dei trasporti.

L'ARMATURA DI RIFERIMENTO: LE DORSALI DI EUROVELO E BICITALIA



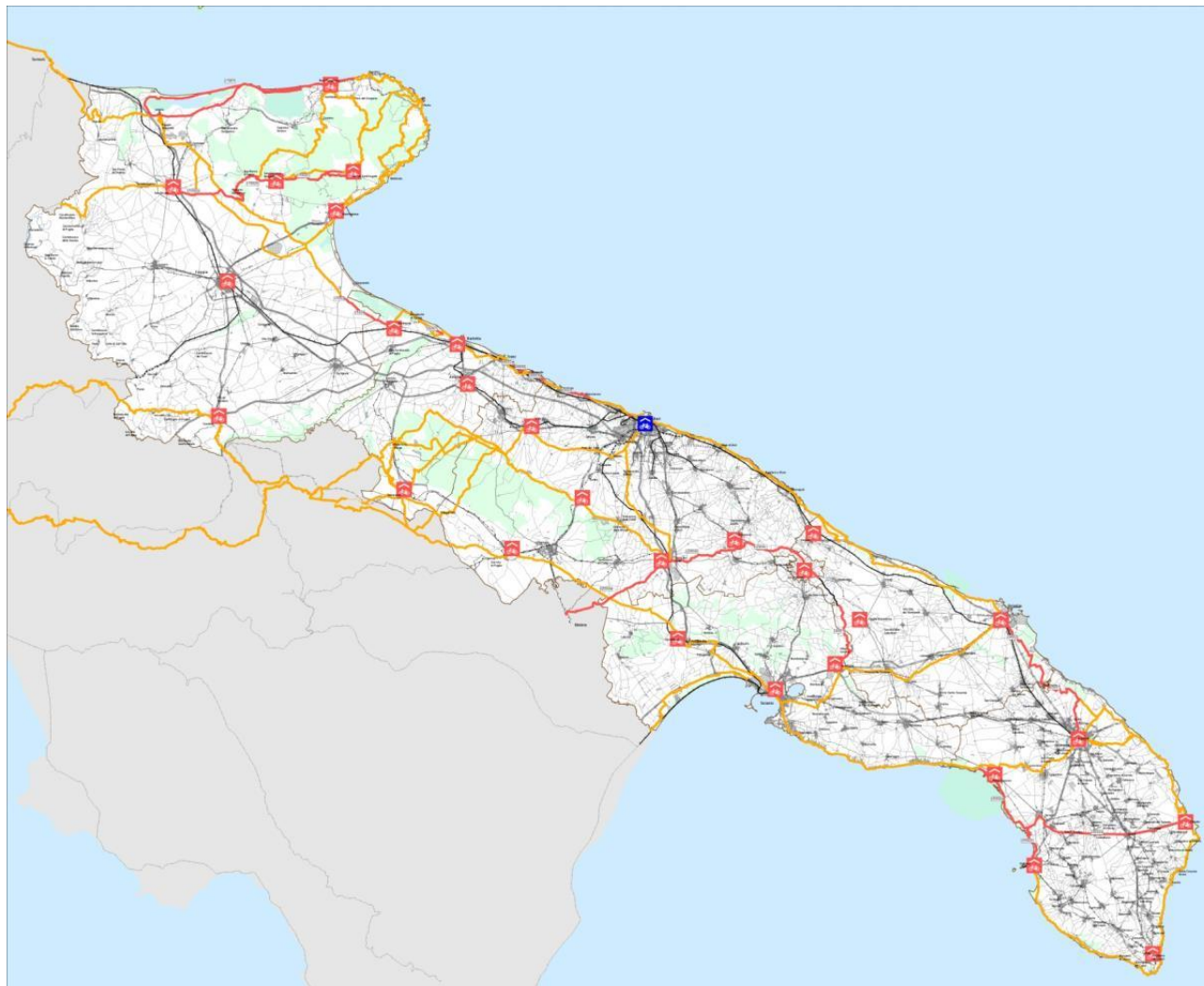
- 1) Ciclovia Adriatica (Trieste – S. Maria di Leuca) – Itinerario n. 6 Bicaltalia;
- 2) Ciclovia dei Borboni (Bari-Napoli) – Itinerario n. 10 Bicaltalia;
- 3) Ciclovia degli Appennini (Colle di Cadibona- Reggio Calabria) - Itinerario 11 di Bicaltalia con varianti: Gargano e ciclovia acquedotto pugliese);
- 4) Ciclovia dei tre Mari (Otranto-Sapri) – Itinerario 14 Bicaltalia;
- 5) Ciclovia dei Pellegrini (Londra-Roma-Brindisi) – Itinerario n. 5 EuroVelo (n. Bicaltalia).





**REGIONE
PUGLIA**

Individualizzazione delle Velostazioni previste nel PA PRT Puglia



- Rodi
- Garganico
- San Severo
- San Giovanni Rotondo
- Monte Sant'Angelo
- Manfredonia
- Foggia
- Trinitapoli
- Grottaglie
- Barletta
- Andria
- Candela
- Ruvo di Puglia
- Spinazzola
- Gravina di Puglia
- Mellitto
- Bari
- Gioia del Colle
- Castellaneta
- Putignano
- Fasano
- Locorotondo
- Ceglie Messapica
- Taranto
- Brindisi
- Lecce
- di Porto Cesareo
- Otranto
- di Gallipoli
- Gagliano del Capo





REGIONE
PUGLIA



Dutch Cycling Embassy ad aprile 2016 ha premiato la Regione Puglia





REGIONE
PUGLIA



Grazie della vostra attenzione

Raffaele Sforza

A.P. Mobility Manager Aziendale,

Regione Puglia

Assessorato Trasporti e Lavori Pubblici

Dipartimento Mobilità, Qualità Urbana, Opere Pubbliche, Ecologia e Paesaggio

Via G. Gentile, 52 - 70126 BARI

r.sforza@regione.puglia.it

mobility.manager@regione.puglia.it

Tel 080 5405602 - Mob 320 0313836

