

Monitoraggio INSPIRE 2021

Webinar 20 gennaio 2022

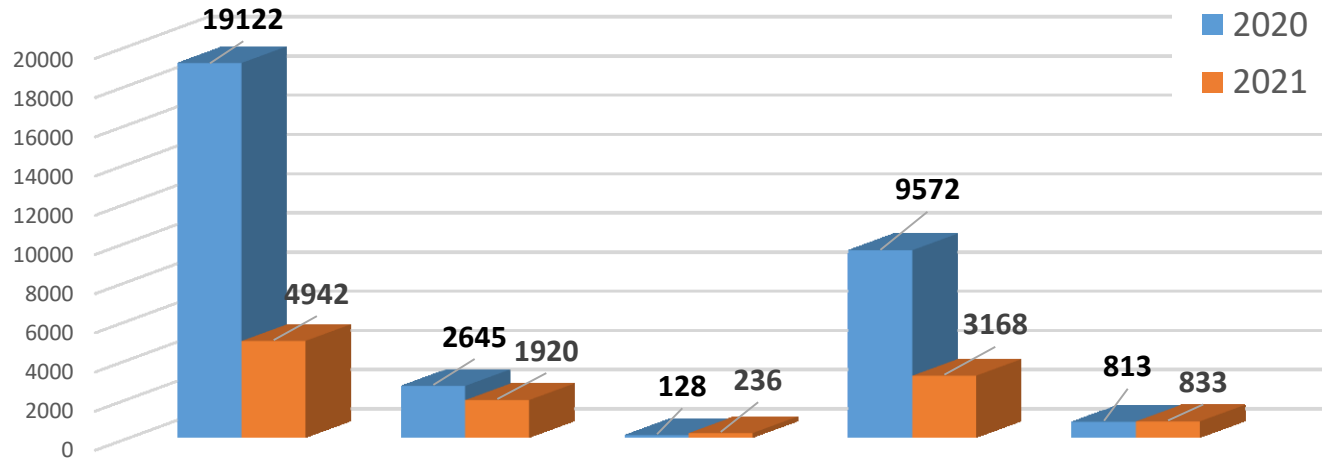
Dati aperti e dati territoriali: lo stato dell'arte in Italia

Carlo Cipolloni

Responsabile tecnico INSPIRE
DG-SINA (Sistema Informativo Nazionale Ambientale)
ISPRA - Istituto Superiore per la Protezione e la Ricerca Ambientale

I dati del monitoraggio 2021: Indicatori 2020 vs 2021

Monitoraggio della disponibilità di dati e servizi territoriali



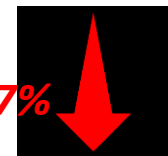
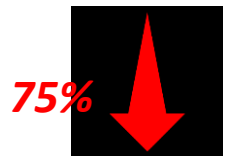
DSi1.1 -
Numero di
dataset e
serie di
dataset

DSi1.2 -
Numero di
servizi

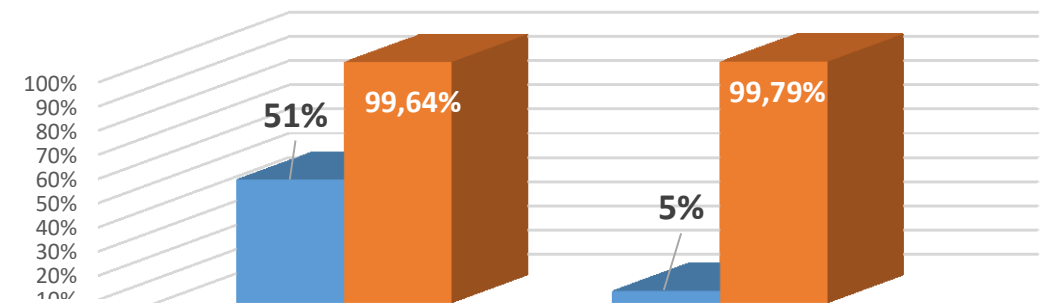
DSi1.3 -
Numero di
dataset
prioritari

DSi1.4 -
Numero di
dati a
copertura
regionale

DSi1.5 -
Numero di
dati a
copertura
nazionale



Monitoraggio della conformità dei metadati

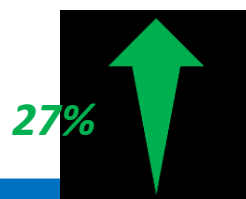
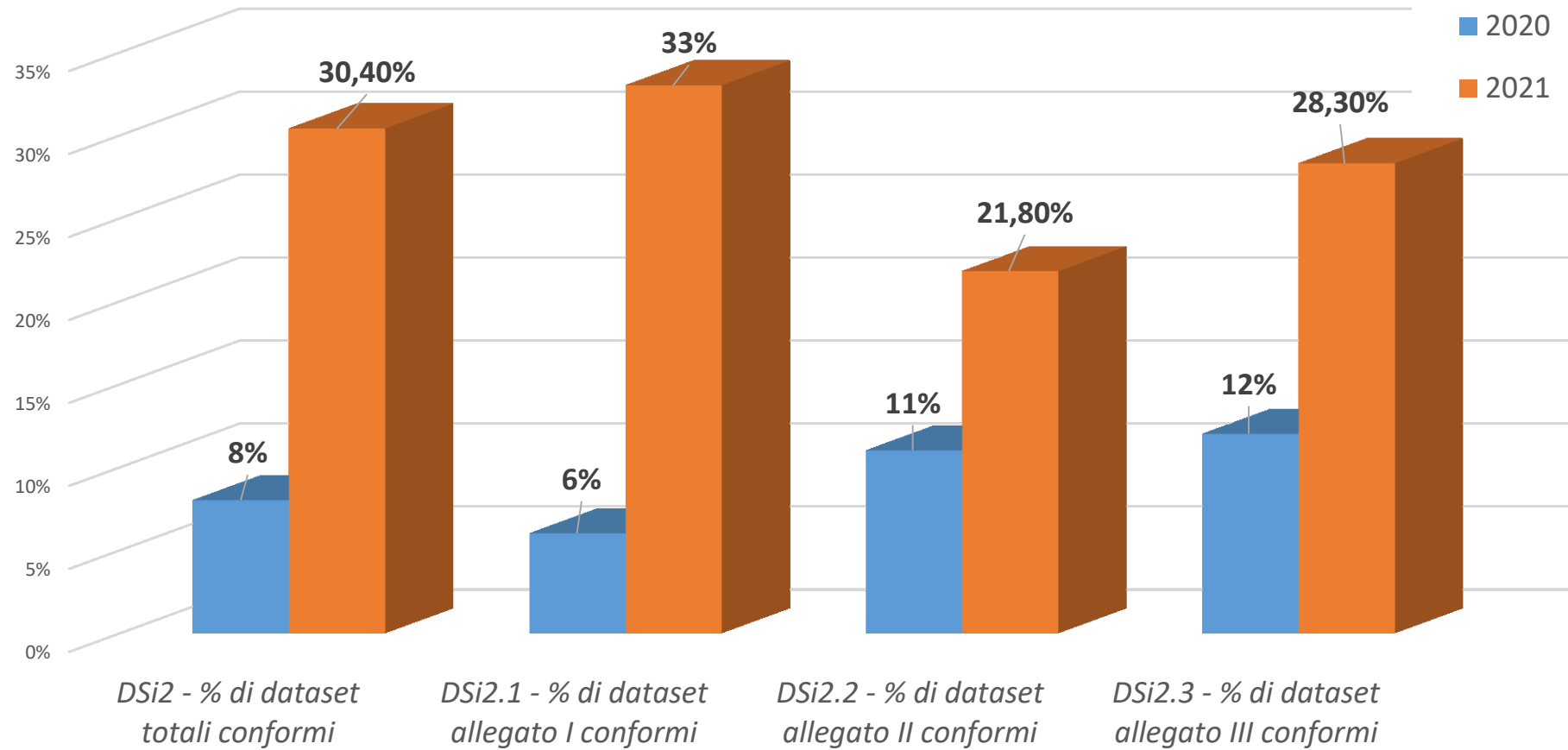


MDi1.1 - % dei
metadati di dataset e
serie di dataset
conformi

MDi1.2 - % dei
metadati di servizi
conformi

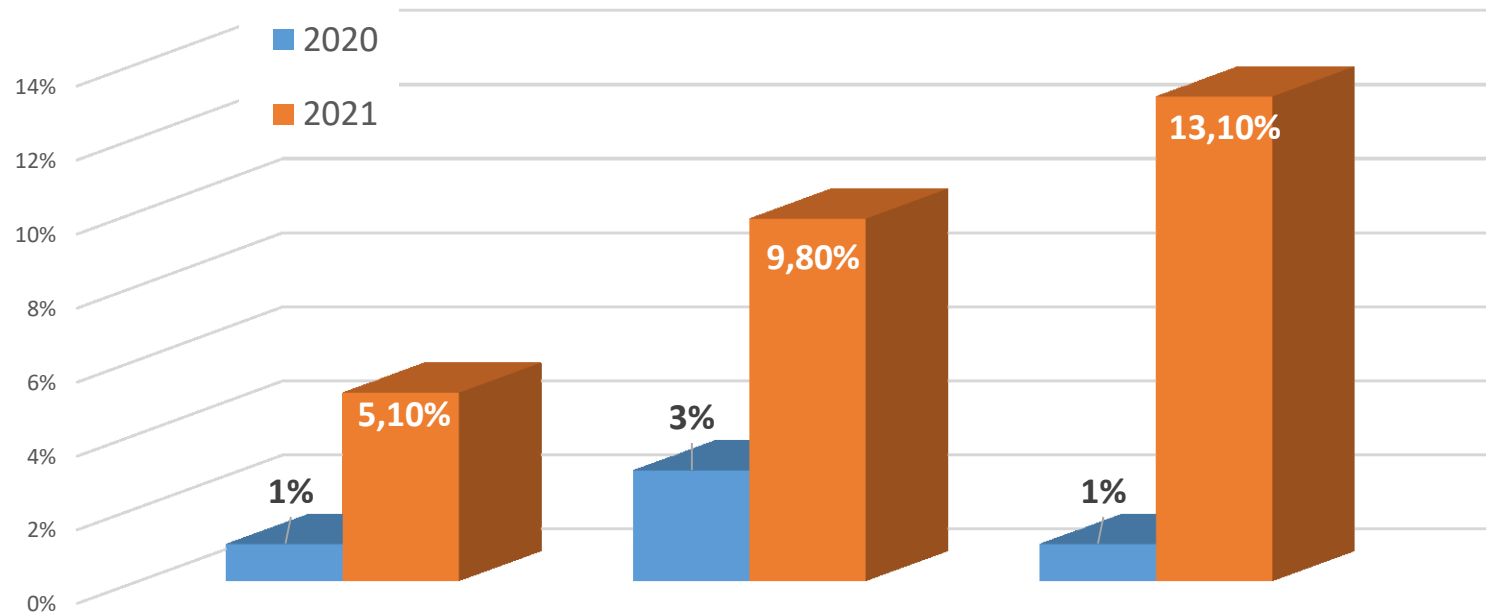
I dati del monitoraggio 2021: Indicatori 2020 vs 2021

Monitoraggio della conformità dei dataset



I dati del monitoraggio 2021: Indicatori 2020 vs 2021

Monitoraggio dell'accessibilità dei dataset attraverso servizi di consultazione (view) e scaricamento (download)



NSi2 - % di dataset accessibili attraverso servizi di consultazione e scaricamento



NSi2.1 - % di dataset accessibili attraverso servizi di consultazione

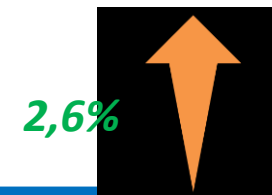
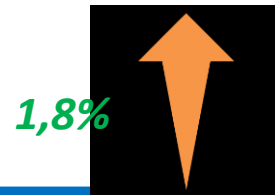
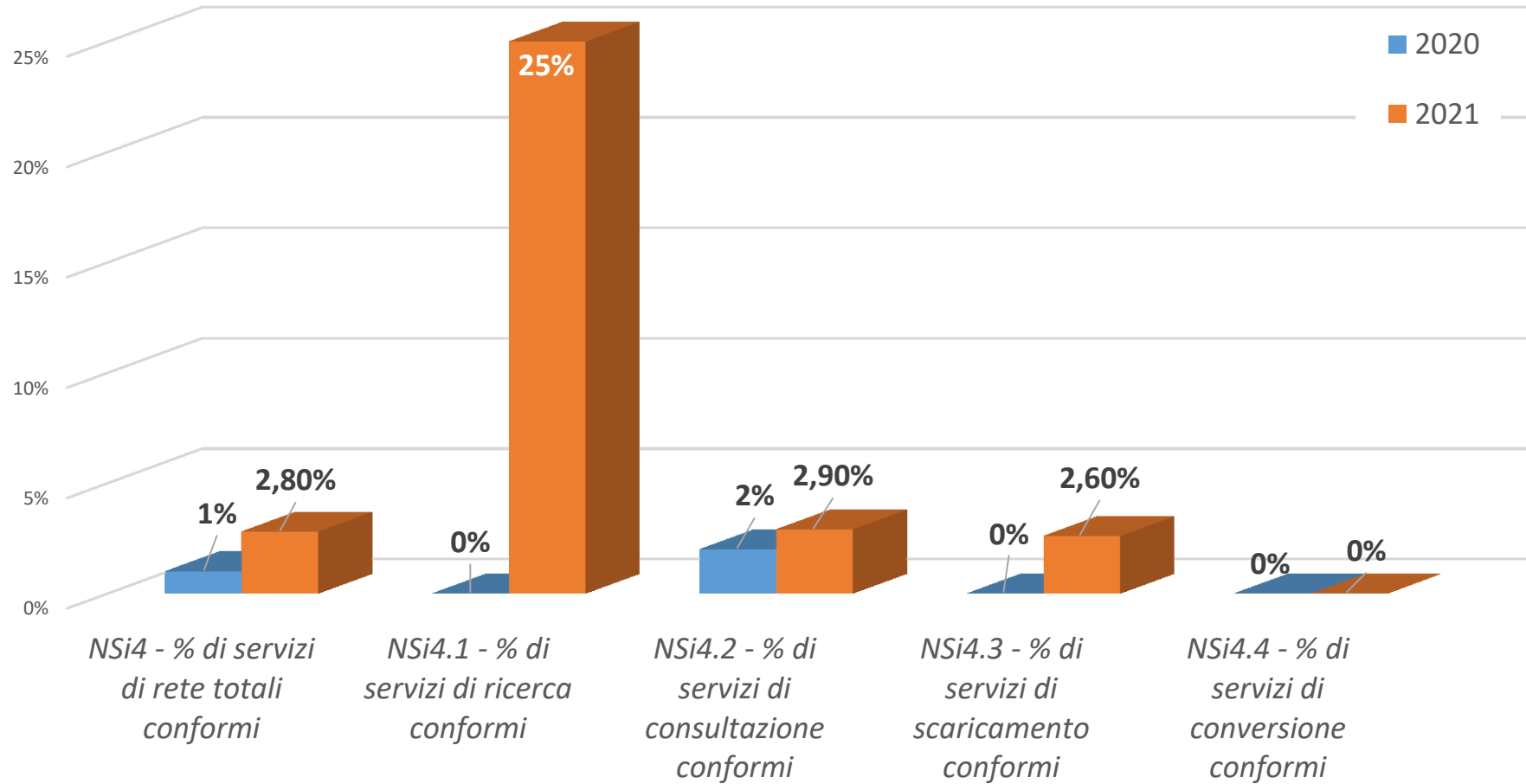


NSi2.2 - % di dataset accessibili attraverso servizi di scaricamento



I dati del monitoraggio 2021: Indicatori 2020 vs 2021

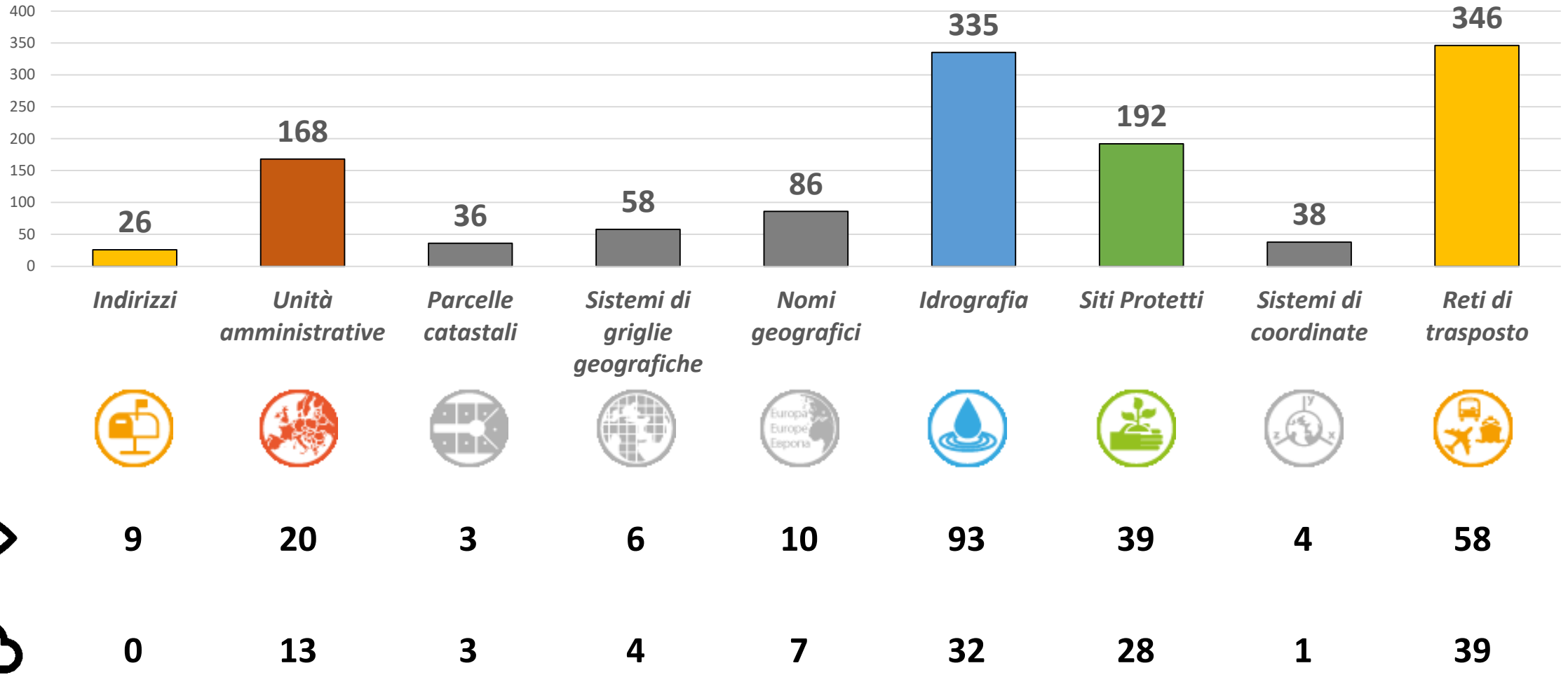
Monitoraggio della conformità dei servizi di rete



N.V.

Quali dati sono disponibili

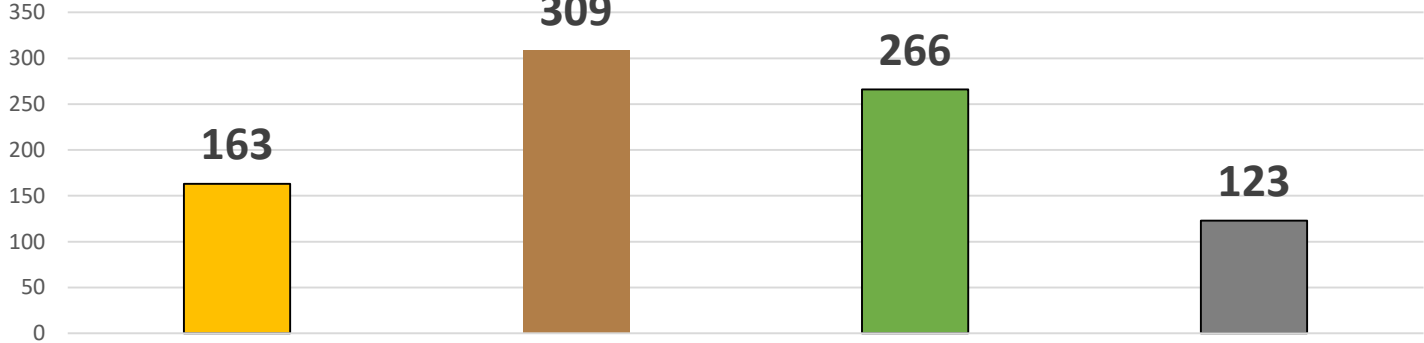
Numero dataset Allegato I **1285 dataset**



Quali dati sono disponibili

Numero dataset Allegato II

861 dataset



Elevazione

Geologia

*Copertura del
suolo*

Orto-immagini



16

56

39

0



27

36

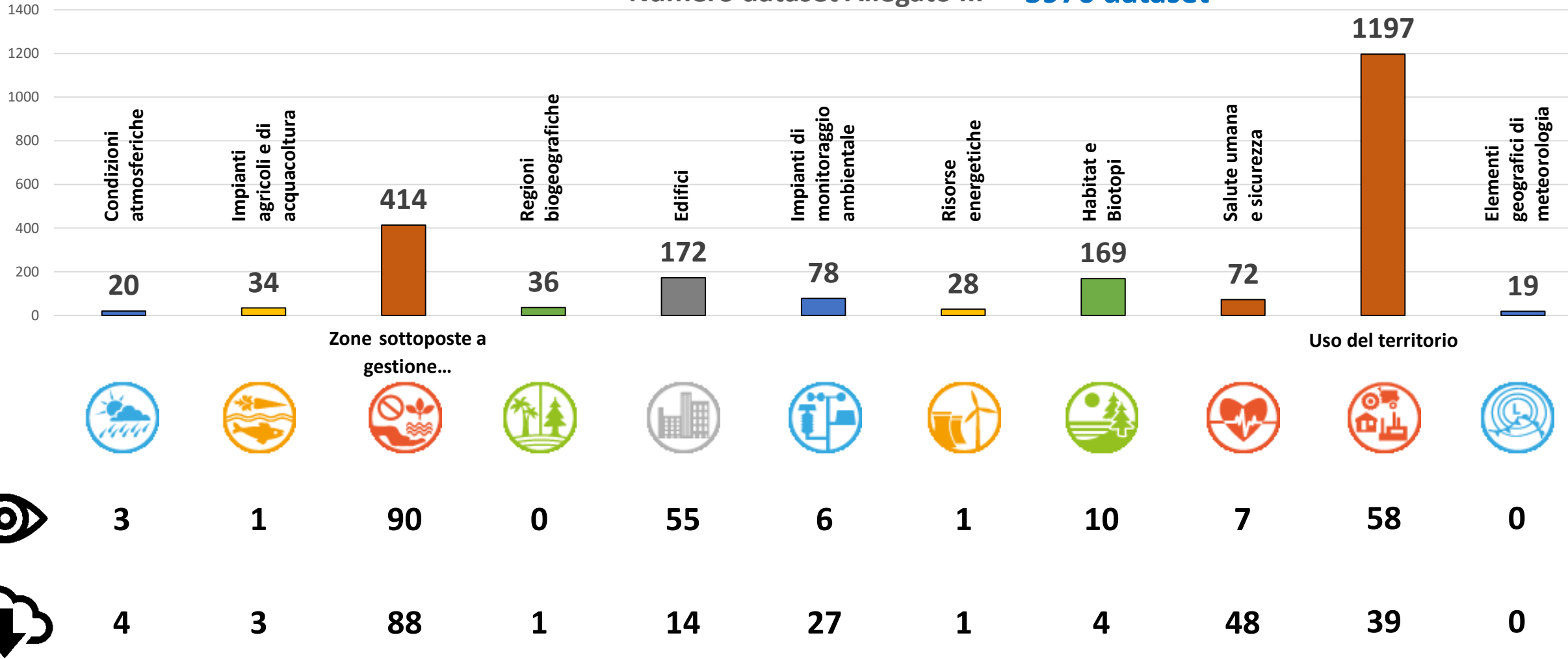
42

6



Quali dati sono disponibili

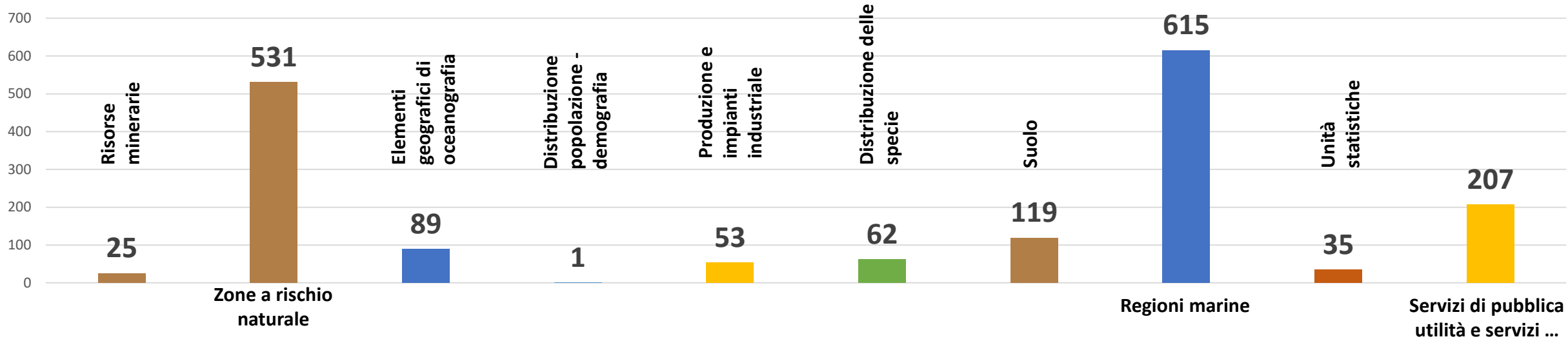
Numero dataset Allegato III **3976 dataset**



Quali dati sono disponibili

Numero dataset Allegato III

3976 dataset



6

30

1

0

4

2

48

10

0

23



5

26

3

1

25

4

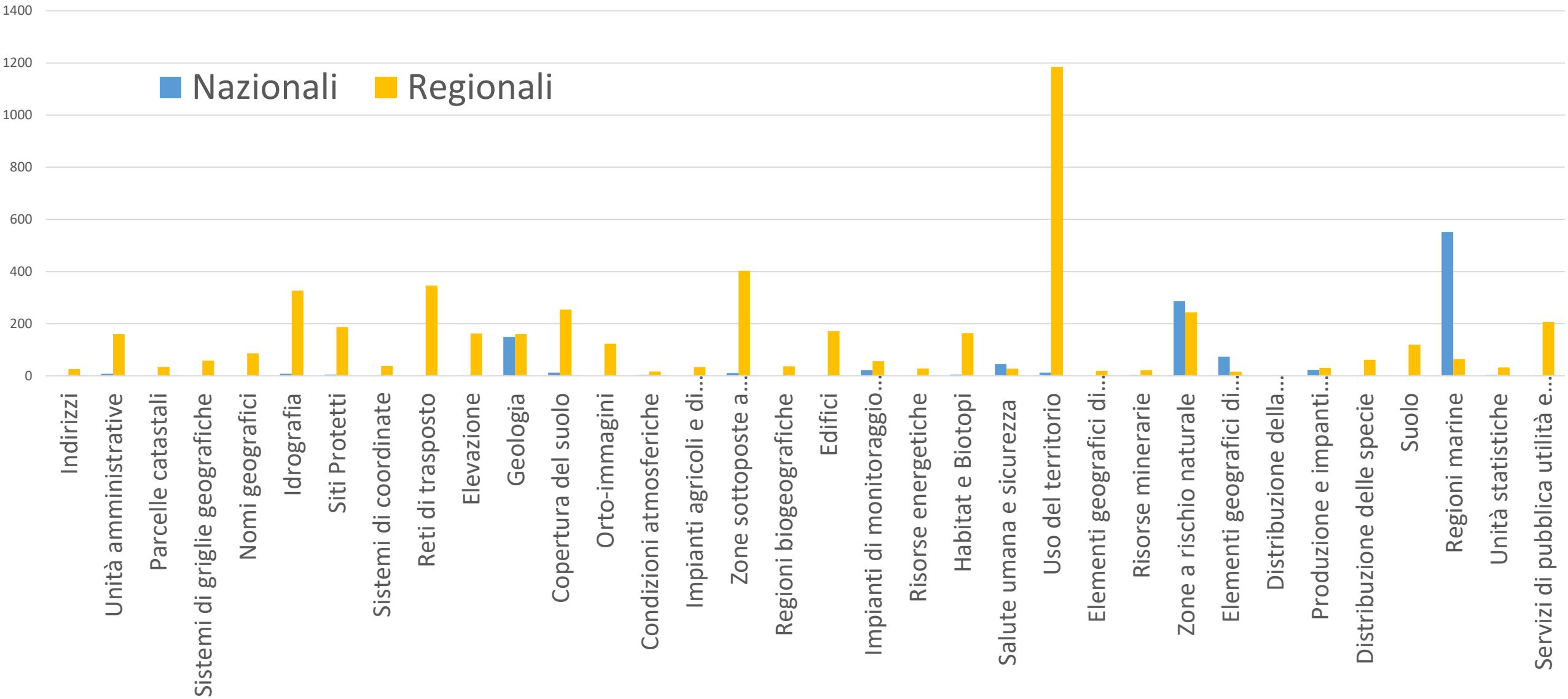
15

8

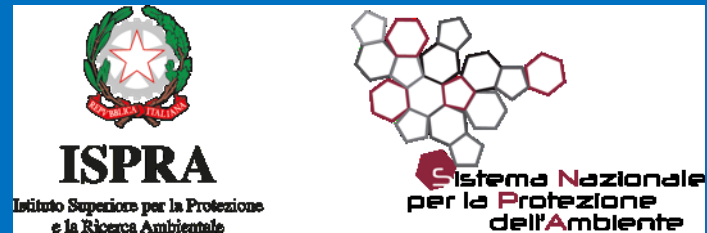
0

17

Distribuzione dei dataset



Grazie dell'attenzione !



www.isprambiente.gov.it

Per maggiori informazioni sul monitoraggio: inspire@isprambiente.it

Per maggiori informazioni sul validatore: carlo.cipolloni@isprambiente.it