

Riuso dei dati [aperti] tra giornalismo investigativo, civico e attivismo

Rosy Battaglia

Università degli studi di Sassari, Dipartimento PolComIng

19/06/2017

**"There are no journalists,
there is only the service of journalism"**

**"Allora cosa diavolo è il giornalismo?
Si tratta di un servizio. Si tratta di un servizio il cui fine,
ancora una volta, è un pubblico informato. Il giornalismo
aiuta le comunità ad organizzare le loro conoscenze, in
modo da poter organizzarsi meglio".**

Jeff Jarvis, Buzzmachine

<http://buzzmachine.com/2013/06/30/there-are-no-journalists-there-is-only-journalism/>

Giornalismo civico...

Civic Journalism o Public Journalism

Integrare il giornalismo nel processo democratico

“Un tentativo per abbandonare l'idea che i giornalisti e il loro pubblico siano spettatori nei processi politici e sociali”

David K. Perry, University of Alabama (2003)



Due documentari, un e-book, un festival: sostieni le #StorieResilienti su @betaPdb @bancaetica



ULTIME DAL BLOG

[vedi archivio](#)



Due documentari, un e-book, un festival: sostieni le #StorieResilienti su @betaPdb @bancaetica

0 Commenti

Che cos'è la resilienza? Che cosa vuol dire essere reattivi? Che cosa vuol dire combattere per la tutela della salute, dell'ambiente e credere nelle istituzioni, nella legge e nella sua applicazione? Da questo sito lo raccontiamo dal 2013 attraverso



Al via COMMON la scuola di cittadinanza monitorante e contro la corruzione, iscrizioni entro il 28 maggio

0 Commenti

Dopo l'esperienza della prima scuola di cittadinanza monitorante ad Avigliana dello scorso anno, grazie anche alla collaborazione instaurata in questi mesi con Libera, Gruppo Abele e il progetto Illuminiamo la salute, siamo felici di annunciare che si terrà, da



Da Casale a tutt'Italia: i vincitori del premio Vivaio Eternot, l'Oscar della lotta all'amianto

0 Commenti

Francesco Ghiaccio e Marco d'Amore, Maria Maugeri, Romana Blasotti Pavesi, Stefano Cosma, Alessandro Bratti, Stefano Rigatelli, Daniela Degiovanni, Mirella Bertana, Assalti Frontali e i "giovannissimi" della Junior Pontestura. Sono questi i vincitori della prima edizione del premio "Vivaio Eternot",

SOSTIENI LE #STORIERESILIENTI DI CITTADINI REATTIVI SU PRODUZIONI DAL BASSO – BANCA ETICA

Documentari & inchieste



Storie Resilienti: due documentari, un e-book, un
di rosy Battaglia

€ 40,00

50giorni

PARTECIPA

Mappa Satellite Austria Bud Sviz Slovenia Zagabria Croazia Bosnia er Erzegovina Sarajevo Monte Podgorica Monaco Italia

- Cittadini Reattivi
- Eventi & Segnalazioni
- Indagini Epidemiologiche
- Luoghi Recuperati



[Inchieste](#)

[In evidenza](#)

[Blog](#) ▼

[Eventi](#)

[Segnala in modo anonimo](#)

[Partecipa e mappati!](#)

[Italia](#) ▼



[Privacy & Cookies Policy](#)



ULTIME DAL BLOG

[vedi archivio](#)



La nostra Battaglia ora ha più voce...

ON AIR

tutti i lunedì, h 10.15 **zatteMiele**

SOSTIENI CITTADINI REATTIVI APS: FAI UNA DONAZIONE!

Donazione



Web e partecipazione: a



Elezioni amministrative



Giornata per le vittime





INCHIESTA

RIFIUTI d'Italia

Rifiuti d'Italia, la grande truffa. Online la nostra inchiesta su Wired Italia, partecipa anche tu!



ULTIME DAL BLOG

[vedi archivio](#) →





Progetto di informazione civica e partecipata

Gli attori > cittadini reattivi, comitati, associazioni, amministratori locali, reti civiche, medici, esperti e scienziati

Nuovi mezzi e canali > Social Network, media civici, open data, monitoraggio dal basso, diritto di accesso, ricorso alla magistratura

Il ruolo dell'informazione > Oltre il giornalismo d'inchiesta, Data Journalism, Civic e Citizen Journalism, piattaforme per Whistleblower / Leaks, Curation/Selezione e Diffusione Notizie Su Piattaforme e Social Network



#reattivisidiventa

Sostieni
l'(in)formazione
civica e partecipata



CIVIC, DATA JOURNALISM E ATTIVISMO PER INNOVARE
IL GIORNALISMO DI INTERESSE PUBBLICO

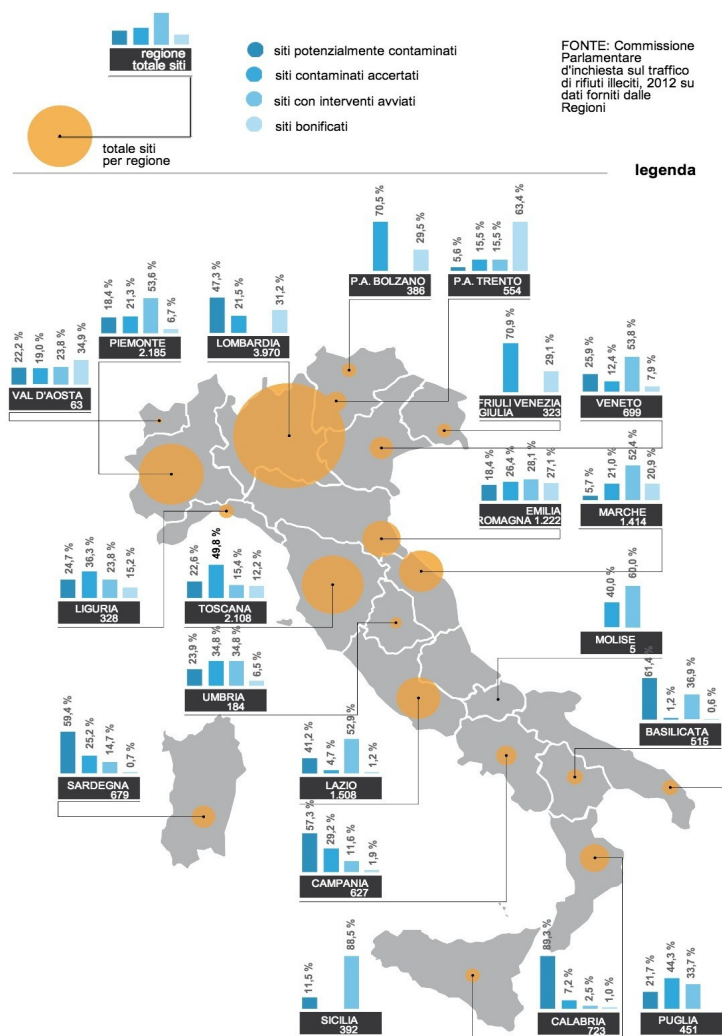
Informazione indipendente e partecipata su temi di interesse pubblico quali l'ambiente, la salute e il rispetto della legalità, che si ispiri al modello "Investigative Journalism in the Public Interest"

Formazione civica con incontri, workshop, webinar ed eventi aperti agli associati e al pubblico sul diritto di accesso alle informazioni della Pubblica Amministrazione, sulla conoscenza degli indicatori ambientali e sanitari e dei meccanismi culturali, sociali e legislativi alla base di una democrazia davvero partecipata.

L'utilizzo a scopo sociale del web e dei Social Media per favorire la cultura digitale ed una nuova generazione di Smart e Science Citizens in grado di esercitare il monitoraggio civico a tutela dei beni comuni e condividere conoscenza.

La partecipazione civica e la messa in rete di buone pratiche di innovazione sociale in Italia e in Europa.

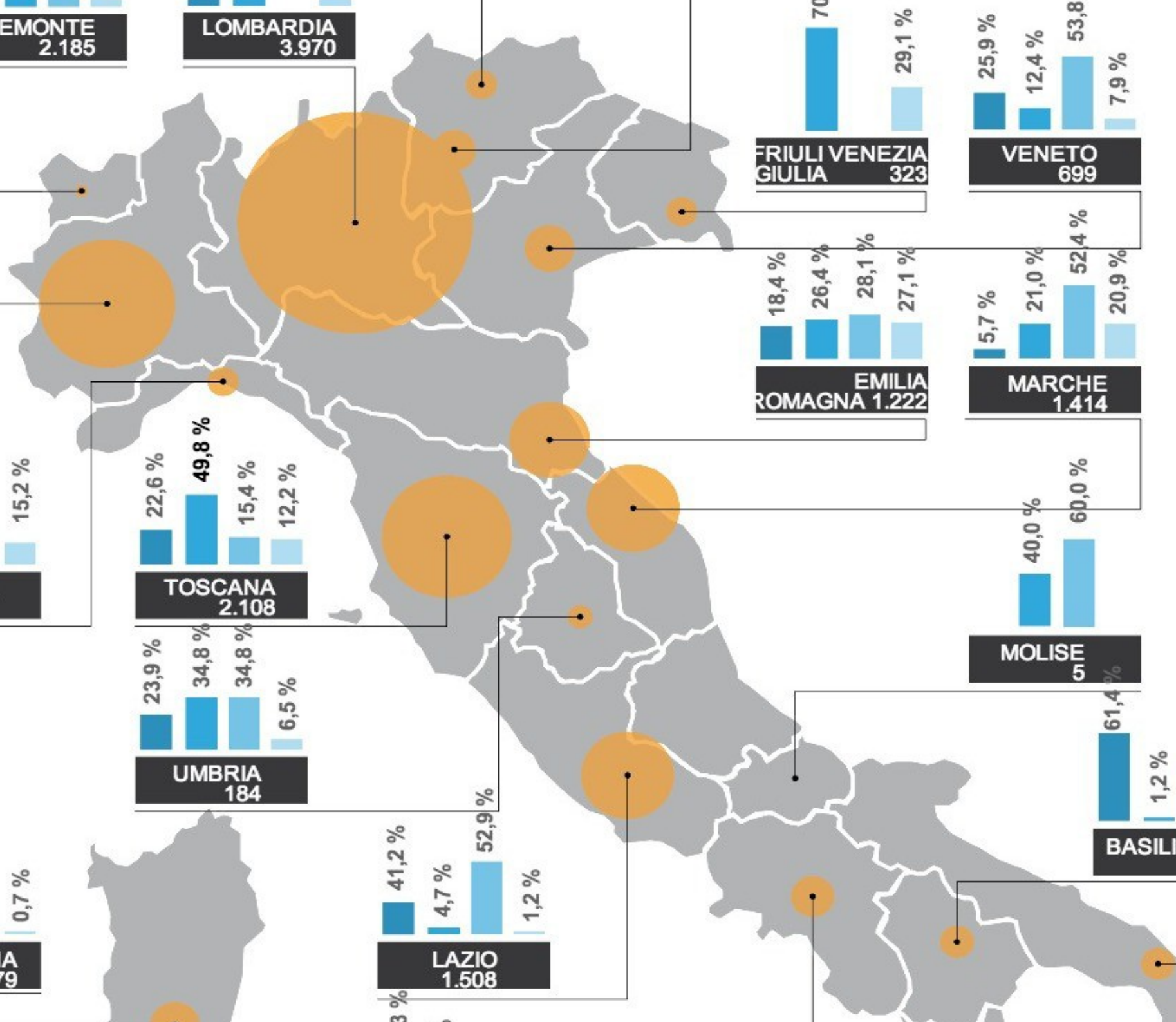
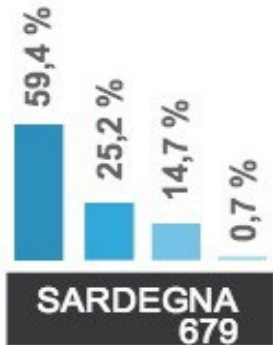
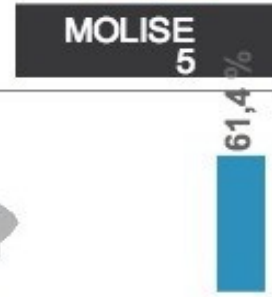
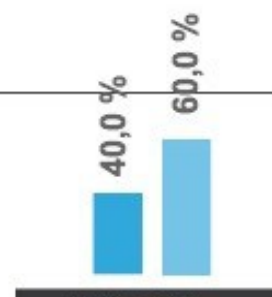
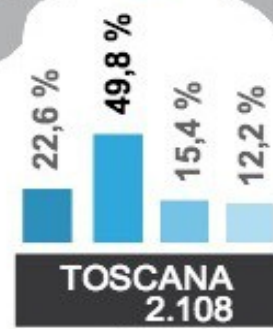
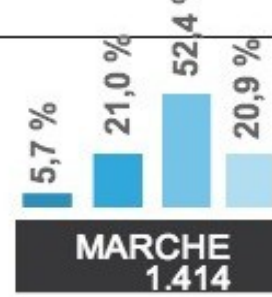
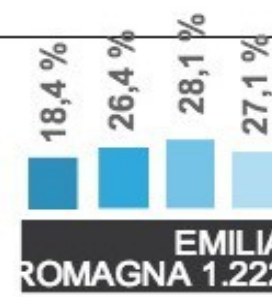
Perché sono importanti i dati su ambiente e salute



I dati che riguardano ambiente e salute molto spesso non sono accessibili ai cittadini e ai giornalisti e quando sono disponibili spesso sono da verificare o non corrispondenti a quanto richiesto

la mancanza di trasparenza e di accesso alle informazione detenute dalla PA in Italia è alla base dei conflitti ambientali e sanitari, spesso radice dei fenomeni di corruzione

Che cosa abbiamo fatto e ottenuto sia con le nostre inchieste che con l'azione di lobbying



PIEMONTE
2.185

LOMBARDIA
3.970

FRIULI VENEZIA GIULIA
323

VENETO
699

EMILIA ROMAGNA
1.222

MARCHE
1.414

LIGURIA
328

TOSCANA
2.108

MOLISE
5

UMBRIA
184

SARDEGNA
679

LAZIO
1.508

BASILICATA



Direzione Generale per la Salvaguardia del Territorio e delle Acque

Archivio Documenti sulle Bonifiche

Piano Nazionale Amianto

Archivio Cartografia

> Stato dell'aggiornamento

Conferenze dei servizi

Conv. Conferenze

Riunioni Tecniche

Documentazione SIN

Gruppi e Tavoli di lavoro

Calendario audizioni

Archivio Decreti

Accordi e Convenzioni

Protocolli operativi e atti

Iter delle bonifiche

Piano Nazionale Amianto

Adempimenti DL 136/13

Anagrafe siti da bonificare

Normativa

>> Contatti

> Piano Nazionale amianto | >>Pagina successiva

IL PIANO NAZIONALE AMIANTO: STATO DI ATTUAZIONE

La Legge 426/98 ed il D.M. 468/01 e sue successive integrazioni hanno individuato i siti di bonificare di interesse nazionale in cui l'amianto è presente sia come fonte primaria che come fonte secondaria.

I SIN con problemi connessi al rischio amianto sono Broni - Fidenza - Casale Monferrato - Eternit, Balangero - Cava Monte S. Vittore - exLiquichimica (PO), Bari - Fibronit, Biancavilla - Cave Monte Pratomonte (AO).


Inoltre, attraverso la Legge 93/2001 e il relativo D.M. 101/2001, si è proceduto alla realizzazione, di concerto con le Regioni, della mappatura del territorio nazionale, il cosiddetto Piano Nazionale Amianto. Alle Regioni e Province autonome hanno obbligo di trasmettere al MATTM i dati relativi alla mappatura di giugno di ogni anno.

Le modalità di esecuzione della mappatura sono state concordate con le stesse regioni e province autonome che hanno creato un apposito Piano di bonifica Ambiente.

Ai fini della mappatura è stata predisposta da INAIL, su apposita Banca Dati Amianto.

Nella Banca Dati Amianto rientrano circa 53.000 siti di interesse nazionale. La Banca Dati Amianto, pertanto, non consente una copertura completa dei dati raccolti necessitano di ulteriori verifiche in quanto le regioni non omogenee. A titolo indicativo si osserva che circa 10 regioni, Piemonte e Marche.

Inoltre, moltissime aree di impianto particolarmente rilevanti



Mappatura siti d'amianto

Stato delle bonifiche dei siti d'amianto di origine antropica
Dati aggiornati al 9 gennaio 2017

*Ministero dell'Ambiente e della Tutela
del Territorio e del Mare*
Direzione Generale per la Salvaguardia del
Territorio e delle Acque

Siti bonificati: 2.596
Siti parzialmente bonificati: 4.408
Siti da bonificare: 46.146



Prima legge di Patruno sugli Open Data

“La probabilità che i dati cercati siano stati pubblicati da qualcuno come Open Data è inversamente proporzionale all’importanza che quei dati hanno per portare a termine il progetto o la ricerca che si sta effettuando”

Corollario

“Se gli Open Data per qualche ragione esistono, allora sono stati pubblicati per un area geografica diversa da quella su cui si sta effettuando la ricerca. Se poi esistono per quella determinata area geografica allora sono vecchi”

Dal nostro osservatorio possiamo affermare che...

- **I dati che riguardando ambiente e salute molto spesso non sono accessibili ai cittadini e ai giornalisti e quando sono disponibili spesso sono da verificare o non corrispondenti a quanto richiesto**
- **la mancanza di trasparenza e di accesso in Italia è alla base dei conflitti ambientali e spesso radice dei fenomeni di corruzione**

La carta dei Comuni SIN



Home Chi siamo Cos'è un SIN Chi ha aderito **La Carta dei Comuni Sin** Come aderire Documenti Stampa Video Contatti

per prevenire gli effetti disastrosi ed irreversibili del cambiamento climatico, esponendo cittadini, ambiente, socio-economico sin qui non risolti, con i necessari interventi di bonifica e messa in sicurezza ai sensi delle vigenti norme.

I SINDACI, NELLA LORO VESTE DI AUTORITÀ COMUNALE SANITARIA, POICHÉ LA SALUTE DI INTERE COMUNITÀ E LA TUTELA DEI LORO TERRITORI NECESSITANO DI UN INTERVENTO NETTO E DECISO, CHIEDONO AL GOVERNO LA DICHIARAZIONE DELLO "STATO DI CRISI AMBIENTALE E SANITARIA" PER TUTTI I SITI INQUINATI DI INTERESSE NAZIONALE, COSÌ DA POTER AVVIARE PERCORSI DI BONIFICA CON CARATTERE DI MASSIMA URGENZA.

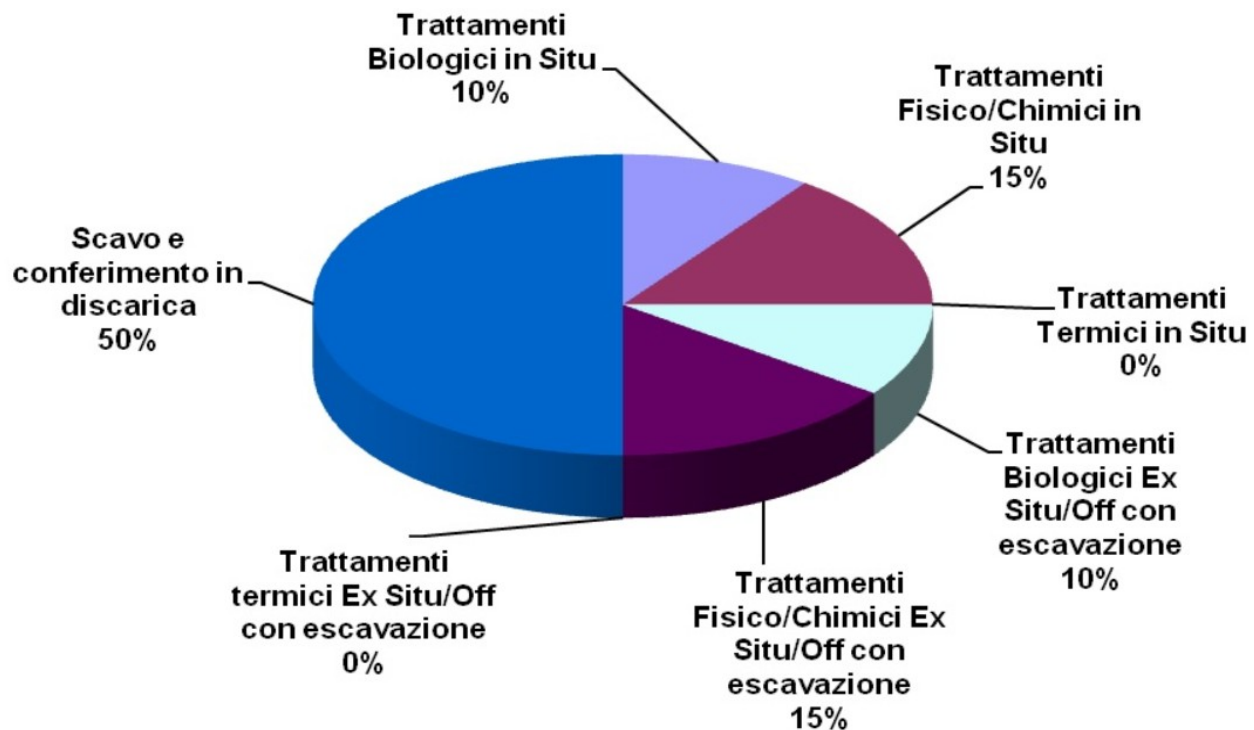
I Sindaci chiedono altresì di voler adottare i seguenti provvedimenti:

- Un intervento del legislatore al fine di revisionare/armonizzare la normativa specifica per la bonifica dei siti contaminati anche al fine di eliminare/chiarire aspetti normativi e tecnici ancora oggi molto controversi;
- La predisposizione di un piano operativo delle bonifiche da parte dei Ministeri dell'Ambiente, Tutela del Territorio e del Mare e dello Sviluppo Economico che venga condiviso con i Comuni;
- Un provvedimento affinché la Cassa Depositi e Prestiti finanzi con "asse ad hoc" la messa in sicurezza, nei siti prioritari, dei fattori di rischio per salute e matrici ambientali, come da progetti esecutivi. Tali progetti devono essere validati dall'Agenzia Europea dell'Ambiente, e successivamente, per le aree certificate come "messe in sicurezza", dovranno essere definite le nuove destinazioni d'uso, coerenti con le previsioni urbanistiche a scala locale;
- La garanzia di adeguate risorse economiche e umane al Ministero dell'Ambiente, all'ISPRA e alle Agenzie Regionali per la Protezione dell'Ambiente, ciò al fine rendere sempre più efficiente la Pubblica Amministrazione deputata per legge alle valutazioni dei progetti, al rilascio delle autorizzazioni ed alle attività di monitoraggio e controllo, così da accelerare le procedure di bonifica dei SIN;
- La creazione di uno strumento per la comunicazione trasparente e tempestiva a cittadini ed Enti Locali di ogni informazione relativa allo stato ambientale e sanitario del sito ed al progredire delle azioni di risanamento;
- L'adozione di un provvedimento che preveda di destinare ai Comuni che ricadono all'interno dei Siti di Interesse Nazionale almeno il 50 per cento dell'IMU degli opifici;
- L'adozione di un provvedimento che preveda di destinare ai Comuni che ricadono all'interno dei Siti di Interesse Nazionale i proventi derivanti dai beni confiscati alla criminalità organizzata;
- Il condizionamento del rinnovo dell'autorizzazione ambientale integrata alla fornitura di idonee e qualificate garanzie costituite mediante polizza fideiussoria vincolata all'esecuzione delle specifiche opere di bonifica e al risarcimento del danno ambientale;
- Un adeguato risarcimento ai Comuni a ristoro del danno di immagine causato nel tempo dalla presenza del sito inquinato.

Mantova, 1 ottobre 2013

Scarica la [Carta_dei_Comuni_SIN](#)

Bonifiche e movimento terra



Fonte: Elaborazione ISPRA su dati della Commissione parlamentare d'inchiesta sugli illeciti connessi al ciclo dei rifiuti, 2012 - Annuario 2012

Inchiesta sull'amianto in Italia: da 34 mila siti contaminati ad oltre 300 mila



Il dialogo con la PA: dal tweet allo storify



The image shows a screenshot of a Storify story. At the top left, there is a green 'Published' button. The background features a map of Italy with a heatmap overlay, showing high concentrations (red and orange) in the northern and central regions. The title 'Il prezzo dell'amianto' is prominently displayed in white text. Below the title is a paragraph of text in white, followed by the author's name 'Rosy Battaglia', the time '12 days ago', and the view count '6 Views'. At the bottom, a mobile status bar is visible, showing '3 ITA 3G', the time '15:31', and a battery level of '65%'.

Published

Il prezzo dell'amianto

Come misurare un fenomeno ambientale, sociale e sanitario come quello determinato dall'amianto se non attraverso i dati? Perché è ancora così difficile il dialogo intorno agli open data tra cittadini e giornalisti (dagli scienze citizens ai data journalists) e i rappresentanti delle istituzioni?

by Rosy Battaglia 12 days ago 6 Views

3 ITA 3G 15:31 65%

19/06/17

CONDIVISIONI

SCOPRI IL NUOVO PROFILO DI WIRED.IT >

SEGUI WIRED SU
f 431k t 206k + 152k i 8k r

Perché nessuno vuole davvero i dati sull'amianto

Rosy Battaglia
Pubblicato aprile 9, 2015

Ministero e Regioni sono sempre solleciti nello sbandierare i propri opendata, ma sull'amianto i ritardi si intrecciano con l'ostruzionismo. Mentre in Italia la fibra uccide una persona ogni tre ore



1 Nuovo su Wired
Streaming Serie A, come vedere Juventus-Lazio su smartphone, tablet e

NOVITÀ
Wired Jobs
Cerchi Lavoro?
SCRIVI QUI LA TUA PROFESSIONE >

POWERED BY
MODIS e euro engineering

TOP GALLERY
1

Abbonati e Regala Wired!

Crediamo molto nel controllo civico quale strumento di accelerazione degli interventi” ha detto il Ministro dell’Ambiente Gian Luca Galletti, intervistato da Wired per l’inchiesta “Il prezzo dell’amianto”. Il Ministro ha riconosciuto che, vista la gravità del problema amianto come “diffuso e serio” e la sua bonifica come “prioritaria”, una maggior trasparenza da parte della Pubblica Amministrazione nella trasmissione dei dati ambientali ai cittadini è necessaria.

“Un’attività che richiederà tempo ma che ci impegniamo a portare avanti” ha aggiunto il Ministro- a proposito della mappatura dei siti contaminati d’amianto prevista dalla Legge 93/2001 e dal DM 101/2003. Almeno 38 mila secondo l’ultimo aggiornamento ministeriale, oltre 300 mila secondo le stime di Wired che ha anche lanciato la petizione #AddioAmianto.



19/06/17

Petizione per chiedere trasparenza sull'amianto #addioamianto 70mila firme

change.org [Lancia una petizione](#) [Sfoglia](#) [Cerca](#) 

[Guarda](#) [Modifica questa petizione](#) [Invia un aggiornamento ai sostenitori](#) [Dichiarare la vittoria](#) [Altre azioni](#)

Questa petizione è parte di un movimento di Foia4Italy
Accesso alle informazioni per un'Italia davvero trasparente

Diretta a Presidente del Consiglio dei Ministri Matteo Renzi e ad 1 altro/a

#AddioAmianto: Approva le cinque misure per la trasparenza sull'amianto proposte da Wired



Tremila vittime e più di 500 milioni di euro bruciati ogni anno: è l'amianto in Italia, nonostante sia stato bandito 23 anni fa. È quello che emerge da **Il Prezzo dell'Amianto**, l'inchiesta di Wired di maggio, che lancia questa petizione perché solo Insieme possiamo fermarlo.

Condividi questa petizione

70.131 sostenitori



[Condividi su Facebook](#)

Aggiungi un messaggio personale (facoltativo)



#AddioAmianto: approva le cinque misure per la trasparenza sull'amianto proposte da Wired

[Pubblica su Facebook](#)

[Invia un messaggio di Facebook](#)

[Invia un email agli amici](#)

[Twitta ai tuoi follower](#)

[Copy link](#)

Trasparenza e diritto di accesso alle informazioni #FOIA4ITALY

**FOIA4
ITALY**

[HOME](#)

[COSA È UN FOIA?](#)

[PERCHÈ SERVE IL FOIA](#)

[LA PROPOSTA DI LEGGE](#)

[CHI SIAMO](#)

[MANIFESTO](#)

[NEWS](#)

**VOGLIAMO UN
FREEDOM OF
INFORMATION ACT**

Cittadinanza consapevole e partecipe al bene comune.



Lunedì 16 maggio 2016, ore 15:30
Montecitorio, Sala della Regina

RETI PER LA DEMOCRAZIA

Nuove forme di partecipazione
e attivismo digitale

 #attivismodigitale



 **cittadini
reattivi**
terra, cielo, acqua puliti per tutti

Diritto di accesso alle informazioni per i cittadini: anche l'Italia ha un Freedom of Information Act

Di battaglia il 20 maggio 2016

Nessun commento

Il Comunicato Stampa di FOIA4Italy



L'Italia ha finalmente un Freedom of Information Act

Una conquista che non sarebbe stata possibile senza la battaglia di Foia4Italy, :
88.000 firme dimostrano che l'unione fa la forza

Roma, 20 maggio 2016. Con il Decreto Trasparenza, approvato dal Consiglio dei ministri il 16 maggio, l'accesso alle informazioni della pubblica amministrazione è finalmente riconosciuto

Cerca

ULTIME NEWS DAL BLOG DI CITTADINI REATTIVI

- ★ **Lezioni di antimafia: come combattere la corruzione con il monitoraggio civico @radiopopolano**
30 gennaio 2017 at 17 : 55 PM
- ★ **Grazie a chi pretende e sostiene il giornalismo indipendente. E lotta per il diritto di sapere**
23 dicembre 2016 at 12 : 46 PM
- ★ **Ambiente come diritto umano con Libera, Coordinamento Scuole Milanesi per la legalità in UniMiB**
14 dicembre 2016 at 01 : 29 AM
- ★ **Giornata contro la corruzione: cosa abbiamo fatto, cosa possiamo fare insieme #reattivisidiventa**
9 dicembre 2016 at 15 : 53 PM
- ★ **Rifiuti d'Italia, la grande truffa. Online la nostra inchiesta su Wired Italia, partecipa anche tu!**
28 novembre 2016 at 09 : 24 AM

Partecipazione all'Open Government Partnership Forum



ITALIA
OPEN GOV

A decorative graphic consisting of a horizontal row of vertical bars in various colors: red, blue, yellow, green, black, orange, and teal.

Abbonati subito! 24 ORE BUSINESS CLASS

Milano 25° (cambia)

NOVA24 TECH

NEW! Scuola24 English version Professioni e Imprese24 Formazione Eventi Banche dati Servizi Versione digitale

- HOME ITALIA & MONDO NORME & TRIBUTI FINANZA & MERCATI IMPRESA & TERRITORI NOVA24 TECH PLUS24 RISPARMIO COMMENTI & INCHIESTE STRUMENTI DI LAVORO STORE24 Acquista & abbonati

Gadget Social Media Business Startup Innovazione Scienza Games App&Entertainment Prove Nòva

Tecnologie Social Media

L'apertura dei dati può combattere la corruzione

29 giugno 2014

Tweet 44 Consiglia 112 8+1 27 My24

È possibile combattere la corruzione a colpi di open data e trasparenza? La partecipazione civica può far evolvere il processo di Open Government? Nell'Italia al 69° posto nel mondo, secondo l'indice di percezione della corruzione nel settore pubblico e politico, il Corruption Perceptions Index (Cpi) elaborato da Transparency International, dove il fenomeno

2014) sorprende accountability". Un'Italia che si di legalità tanto studi su sicurezza sull'uso degli op dipartimento pe

Abbonati subito! 24 ORE BUSINESS CLASS

Milano 25° (cambia)

NOVA24 TECH

NEW! Scuola24 English version Professioni e Imprese24 Formazione Eventi Banche dati Servizi Versione digitale

- HOME ITALIA & MONDO NORME & TRIBUTI FINANZA & MERCATI IMPRESA & TERRITORI NOVA24 TECH PLUS24 RISPARMIO COMMENTI & INCHIESTE STRUMENTI DI LAVORO STORE24 Acquista & abbonati

Gadget Social Media Business Startup Innovazione Scienza Games App&Entertainment Prove Nòva

Tecnologie Energia

Trasparenza civica per le bonifiche

25 maggio 2014

Tweet 18 Consiglia 90 8+1 20 My24

Nella mappa mondiale della giustizia ambientale curata dal progetto europeo Environmental Justice Organisations, Liabilities and Trade, costituito da oltre cento scienziati e attivisti appartenenti a 23 università e Ong del pianeta, l'Italia risulta ancora un piccolo paradiso esente da conflitti ambientali. Sappiamo bene che non è così e anche su Eject lo sarà ancora per poco. Pure nel nostro Paese l'uso a scopo sociale del mapping e delle piattaforme di condivisione sta diventando il fulcro dei meccanismi per l'accesso ai dati e alle informazioni di primario interesse pubblico, come quelle che riguardano la salute e l'ambiente. Sono queste le caratteristiche che contraddistinguono media civici italiani alla ricerca di trasparenza come Rete Comuni Sin, Sinforma, Monithon, nate spontaneamente negli ultimi dodici mesi che monitorano le politiche pubbliche relative alle bonifiche dei siti contaminati e l'attività delle popolazioni che si battono per una migliore qualità della vita. Un'esigenza anticipata dai cittadini campani già nel 2008 con la prima mappa degli incendi di rifiuti tossici in Campania targata «Terra dei fuochi», il termine coniato dal

IN QUESTO ARTICOLO

Argomenti: Riscic | Asi | Daniela Vellutino | Paola Liliana Buttiglione | Ernesto Belisario | Action Aid | Paolo Vi | Sassari | Chiara Ciocola

ULTIMI DI SEZIONE



IN QUESTO ARTICOLO

Argomenti: Tutela ambientale | Edoardo Bai | Università degli studi di Milano Bicocca | Alberto Valleriani | Marino Ruzzenenti | Mantova | Monithon | Rosy Battaglia | Legambiente

ULTIMI DI SEZIONE



CUPERTINO, IL GIORNO DOPO Apple Watch e iPhone 6: i prezzi, le caratteristiche e la sfida - Foto - Le scommesse della (nuova?) Apple - Sondaggio/ Ti piace?

di Luca Salvio. All'interno analisi di Luca De Biase

WIRED

HOT TOPIC IPHONE 6 IFA MOVIMENTO 5 STELLE SCUOLA SALUTE...

HOME ATTUALITÀ AMBIENTE

846 CONDIVISIONI

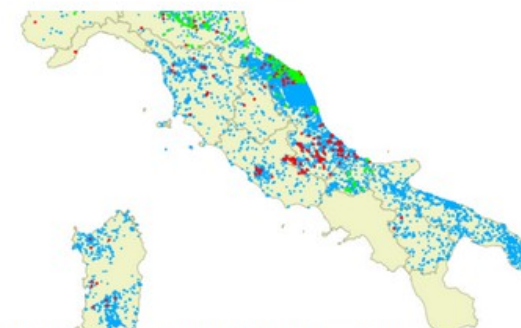
f 529 t 184 g+ 33



Rosy Battaglia Pubblicato luglio 15, 2014

Amianto: nella mappa 4mila siti in meno da bonificare. Ma non è vero

I siti da bonificare erano 34.148 nel 2012. Sono 30.309 oggi. Un calo solo apparente, perché la lotta alla fibra killer, bandita dal nostro Paese 22 anni fa, è frenata da molte Regioni. Calabria e Campania in testa



(Le bonifiche dei siti d'amianto di origine antropica - Dati aggiornati al 17 giugno 2014)

I siti contaminato da amianto in Italia scendono da oltre 34mila a 30.300, ma è un calo illusorio, anzi allarmante. La mappa nazionale disponibile dal ieri pomeriggio sul sito web del Ministero dell'Ambiente e della Tutela del Territorio certifica in realtà il ritardo, la disomogeneità e la mancata adempienza alla legge delle Regioni. Oltre che una parziale risposta alla richiesta di accesso agli atti effettuata da Wired allo stesso ministero che

I siti contaminati secondo l'Organizzazione Mondiale della Sanità



"aree che ospitano o hanno ospitato, attività antropiche che abbiano prodotto, o possano produrre, contaminazione del suolo, delle acque superficiali o di falda, dell'aria e della catena alimentare, la quale dia luogo, o possa dare luogo, a impatti sulla salute umana" .

Fermiamo questa vergogna

SCRIVI al Ministero dell'Ambiente Orlando e ai parlamentari
vai sul sito www.acquabenecomune.org per indirizzi, appello e informazioni

STOP BIOCIDIO Lazio e Abruzzo

CNSC Coordinamento Nazionale Siti Contaminati

**FORUM ITALIANO
DEL MOVIMENTI
PER L'ACQUA**

2014 – 2017 Apertura dati su siti contaminati e Piano nazionale Amianto



Direzione Generale per la Salvaguardia del Territorio e delle Acque

Archivio Documenti sulle Bonifiche

Conferenze dei servizi

Conv. Conferenze

Riunioni Tecniche

Documentazione SIN

Gruppi e Tavoli di lavoro

Calendario audizioni

Archivio Decreti

Accordi e Convenzioni

Protocolli operativi e atti

Iter delle bonifiche

Piano Nazionale Amianto

Adempimenti DL 136/13

Anagrafe siti da bonificare

Conferenze dei servizi

[> Home page Archivio |](#)

VERBALI DELLE CONFERENZE DEI SERVIZI (RICERCA PER S.I.N.)

- 1 - Venezia (Porto Marghera)
- 2 - Napoli Orientale
- 3 - Gela
- 4 - Priolo
- 5 - Manfredonia
- 6 - Brindisi
- 7 - Taranto
- 8 - Cengio e Saliceto
- 9 - Piombino
- 10 - Massa e Carrara
- 11 - Casale Monferrato
- 12 - Balangero

[Normativa](#)

[Cartografia](#)

[>> Contatti](#)

Apertura (anche se non in formato aperto) del PNE

Programma Nazionale Esiti - PNE

PNE è uno strumento di valutazione a supporto di programmi di audit clinico e organizzativo

"PNE non produce classifiche, graduatorie, giudizi."

APP



PNE INFORMA

Interventi TM Polmone
Numero minimo di interventi?

Interventi TM Colon
Numero minimo di interventi?

Interventi TM Stomaco
Numero minimo di interventi?

The image shows three navigation buttons for PNE INFORMA. The first is green with a lung icon, the second is orange with a colon icon, and the third is blue with a stomach icon. There are left and right arrow buttons on either side of the three buttons.

FORMAZIONE

ECM Formazione ECM

Tutorial

Panoramica del sito

The image shows three buttons for FORMAZIONE. The first is blue with an ECM icon and the text 'Formazione ECM'. The second is light blue with a speech bubble icon and the text 'Tutorial'. The third is light blue with a globe icon and the text 'Panoramica del sito'.

Login utente password Entra ➔
[Registrazione - recupero password]



Struttura



Sintesi per



Strumenti per



S.I. Emergenza



Sperimentazioni

Formazione per i tirocinanti del Master APC dell'Università di Pisa



Università di Pisa
Dipartimento di Scienze Politiche

MASTER IN ANALISI, PREVENZIONE E CONTRASTO DELLA
CRIMINALITÀ ORGANIZZATA E DELLA CORRUZIONE

Pubblica Amministrazione: una “casa di vetro” opaca
Teoria e pratica della trasparenza amministrativa attraverso il caso studio dei siti contaminati

CANDIDATA:
Federica Mazzei

http://masterapc.sp.unipi.it/wp-content/uploads/2016/10/Mazzei_tesi-finale_V-edizione.pdf

19/06/17

**Cosa
possiamo
fare noi?**



**Abbiamo bisogno di più giornalismo investigativo e civico.
Non solo rappresentazione ma studio e analisi
approfondita dei dati correlata alla realtà.**

**Abbiamo bisogno di dati utili che servano ai cittadini, alle
istituzioni e alle imprese**

DALL'8 GIUGNO AL 2 LUGLIO ADESSO È ORA DI FARE.  **CLICCA QUI** E SCOPRI LE OFFERTE SU **CFADDA.COM** 

Sei in: NUORO > CRONACA > AMIANTO, NUOVO PROTOCOLLO PER LA...

Amianto, nuovo protocollo per la sorveglianza sanitaria

Dopo anni arriva l'ok della giunta regionale. Un'altra vittoria per gli ex lavoratori di Ottana Soddifatta Sabina Contu (Aiea): «Finalmente procedure uniche per diagnosticare le patologie» di Federico Sedda

15 giugno 2017  



Motorcraft
L'ASSISTENZA CHE RENDE GIUSTIZIA ALLA TUA AUTO.

SCOPRI DI PIÙ 

0  Condividi

0  Tweet

0  G+1



TOP VIDEO




Rogo tra Sorso e



Torpè, "su ballu tundu"

oemPssLIKD5DkK2ACnkMq-S_DAILk4ERqultlWlk3S2ZroBj061ewtC47...D0GPaZ8ToUYu0xH8qkndZAmhTvfnSBjI4f1RizGVKW7WTUESZFpxjW4F1x79zFUjkl



Recherche

Thématiques




CONTRIBUEZ !

Obésité, Fastfoods, Alcool... : Où mange-t-on le plus mal en France ?


Publié le 6 avril 2017 par Romane PERSCH

Une cartographie de la malbouffe en France réalisée par des étudiants de l'ENSAE à partir des données de l'étude INCA 2 (principalement)



Voir la réutilisation

Auteur



Romane PERSCH

SUIVRE

Informations

Visualisation

ALIMENTATION DATAVIZ FOOD

HABITUDES-ALIM... SANTE SPORT

SUGGÉRER UN MOT-CLÉ

Abonnés

Aucun abonné pour l'instant

**Cosa
possiamo
fare noi?**



PRETENDERE TRASPARENZA

METTERCI IN ASCOLTO

FAVORIRE DIALOGO TRA PA e CITTADINI

PROMUOVERE FORMAZIONE CIVICA 2.0

Collaborazione con Università di Salerno

ITALIA
OPEN GOV

Settimana dell'Amministrazione Aperta
#SAA2017

martedì
07/03
2017

OpenGov #ODDUUniSa
comunicare i dati sui rifiuti
SAVE THE DATE

UNIVERSITÀ DEGLI STUDI DI SALERNO

#Dirittodiaccessocivico

#DIRITTODIACCESSOCIVICO

[Progetto](#)

[Mappa](#)

[Partecipa](#)

[Didattica](#)

[Eventi](#)

[Blog](#)



Progetto

OPEN DATA PER COMUNICAZIONE PUBBLICA

Progetto sperimentale per formare comunicatori pubblici e giovani giornalisti all'uso degli Open Data, a partire dai dati di OpenCoesione. I partecipanti...



INFO

Formazione per i comunitari degli Enti di controllo (ARPA, ISPRA, SNPA)



**Data journalism e narrazioni civiche.
A quali condizioni un giornalismo investigativo?**



#AmbGoSocial Data journalism e narrazioni civiche by @RosyBattaglia

Formazione per i tirocinanti del Master APC dell'Università di Pisa



Università di Pisa
Dipartimento di Scienze Politiche

MASTER IN ANALISI, PREVENZIONE E CONTRASTO DELLA
CRIMINALITÀ ORGANIZZATA E DELLA CORRUZIONE

Pubblica Amministrazione: una “casa di vetro” opaca
Teoria e pratica della trasparenza amministrativa attraverso il caso studio dei siti contaminati

CANDIDATA:
Federica Mazzei

http://masterapc.sp.unipi.it/wp-content/uploads/2016/10/Mazzei_tesi-finale_V-edizione.pdf

19/06/17

**“All'origine dei grandi cambiamenti ci sono sempre delle singole azioni”
Edgar Morin**

Grazie per l'attenzione!

[Www.cittadinireattivi.it](http://www.cittadinireattivi.it)

[Www.rosybattaglia.it](http://www.rosybattaglia.it)

Il convegno «Riuso del patrimonio informativo pubblico per il data journalism e il monitoraggio civico» rientra tra le attività del progetto "OpenRAS: dati aperti per la trasparenza e l'accountability" - Programma Operativo Regionale FSE 2014-2020 (Decisione C 2014 N° 10096 del 17/12/2014), Asse 4 – Capacità istituzionale e amministrativa, azione 11.1.1 “Interventi mirati allo sviluppo delle competenze per assicurare qualità, accessibilità, fruibilità, rilascio, riutilizzabilità dei dati pubblici”.

 <http://opendata.regione.sardegna>
@opendata@regione.sardegna.it