

Gli interventi ICT
finanziati dagli Accordi di Programma Quadro

Carla Cosentino
Agenzia della Coesione Territoriale



La gestione associata dei servizi delle tecnologie dell'informazione

- ❖ Nuove **opportunità** di condivisione della gestione ed erogazione dei servizi
- ❖ Promozione di un **utilizzo consapevole** delle infrastrutture digitali
- ❖ **Efficienza** ed **efficacia** della gestione
- ❖ Notevoli **vantaggi** per le P.A. dal punto di vista **economico** e **gestionale**
- ❖ **Ottimizzazione** delle risorse e **razionalizzazione** della spesa



La gestione associata dei servizi delle tecnologie dell'informazione

CONVENZIONI STIPULATE PER LA GESTIONE ASSOCIATA SERVIZI ICT

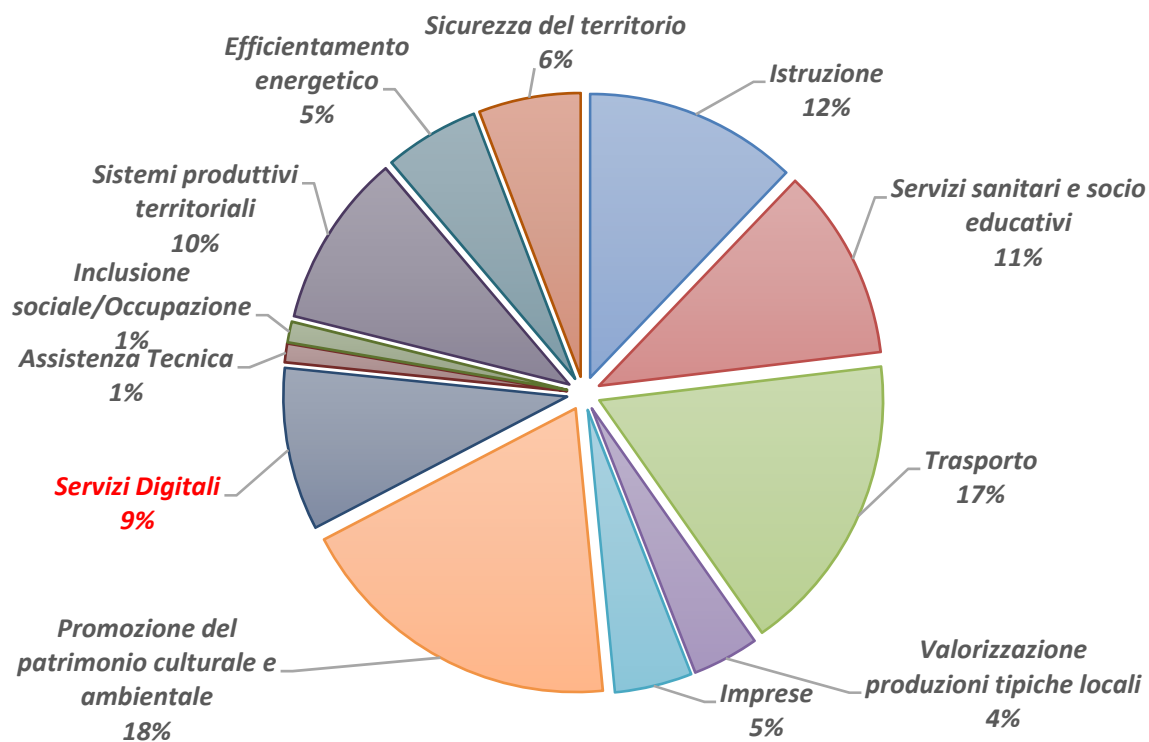
Hanno stipulato convenzioni le seguenti Aree interne per i servizi indicati:

Alta Irpinia	Servizi attinenti le tecnologie dell'informazione e della comunicazione
Alta Valtellina	Funzioni relative ai servizi informatici attraverso la Comunità Montana Alta Valtellina
Antola Tigullio	Sistemi informativi territoriali (SIT) e Catasto
Appennino Basso Pesarese e Anconetano	Gestione associata di funzioni amministrative e servizi in materia di tecnologie dell'informazione
Appennino Emiliano	Organizzazione, gestione ed esercizio di tutte le competenze, attività e funzioni in materia di servizi informativi e telematici
Bassa Valle	Convenzione generalizzata
Basso Sangro Trigno	Ufficio unico per le aree interne per la pianificazione urbanistica comunale e sovracomunale
Gran Paradis	Convenzione tra l'unione e gli altri comuni: in particolare servizi di gestione dei sistemi informativi
Piceno	Esercizio in forma associata di funzioni in materia di servizi digitali
Valchiavenna	Convenzione tra la Comunità Montana Valchiavenna e i comuni dell'Area per l'esercizio associato del servizio "Sistemi informativi e cartografici –portale della Valchiavenna".

Ripartizione settoriale degli investimenti per gli APQ sottoscritti

- ❖ APQ sottoscritti e in sottoscrizione: 36
- ❖ Investimento totale: 628 milioni di euro circa
- ❖ Investimento sui servizi digitali: 56 milioni di euro circa

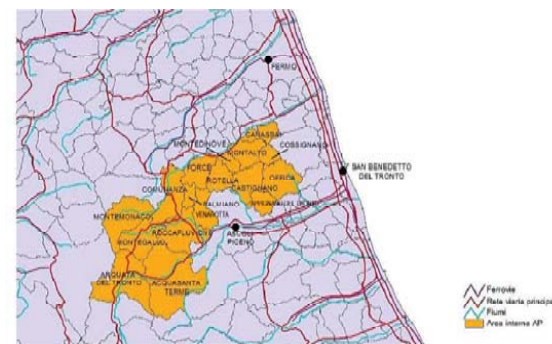
*dati a giugno 2020



Area interna Ascoli Piceno, Regione Marche

Accordo sottoscritto in data 23.07.2019

- ✓ Realizzazione di un ***Polo associato per la digitalizzazione della PA locale ed i servizi ICT***
- **120.000 euro** risorse POR Fesr 14-20 azione 6.2
- Realizzazione di un **polo unico** per l'utilizzo associato delle infrastrutture digitali regionali
- Razionalizzazione della **gestione delle funzioni associate**: servizi digitali, acquisti di beni e servizi ecc.
- Inserimento di un **digital manager**

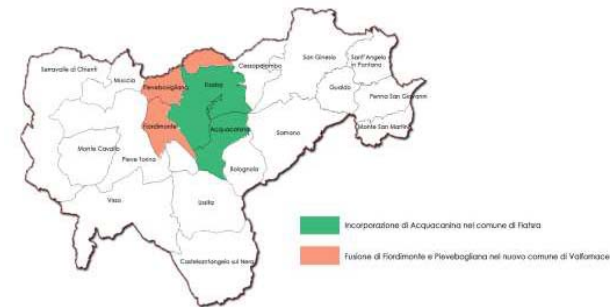


- **15 COMUNI**
- **TOTALE RISORSE MOBILITATE EURO 8.581.000**

Area interna Alto Maceratese, Regione Marche

Accordo sottoscritto in data 08.05.20

- ✓ **Capacity building**
- **144.000 euro** risorse POR Fse Priorità 11.1
- Associazione delle funzioni riferite ai **servizi informatici integrati**
- Attivazione di **seminari** (2 cicli, 10 incontri) su: agenda digitale, modelli e soluzioni per i pagamenti della PA, gestione degli open data ecc.
- Selezione di un **esperto in processi associativi e gestione di sistemi informatici avanzati**



- **17 COMUNI**
- **TOTALE RISORSE MOBILITATE EURO 8.758.345**

Area interna Basso Sangro Trigno, Regione Abruzzo

Accordo sottoscritto in data 13.11.17

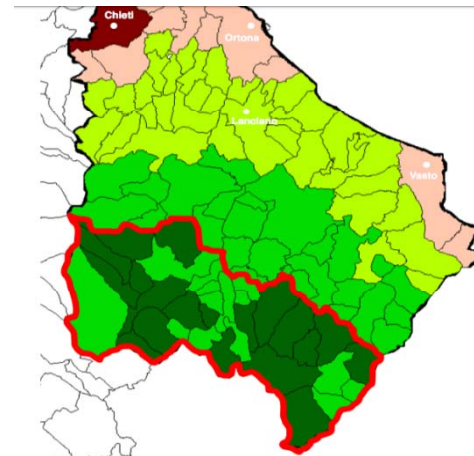
✓ **SERVIZI DIGITALI ASSOCIATI VERSO CITTADINI E IMPRESE** (intervento avviato)

➤ **200.000 euro** Legge 147/2013 (legge di stabilità 2014)

➤ **Gestione di dati territoriali**, su base GIS, a supporto degli Enti nella redazione di piani e programmi intercomunali, utile anche per il monitoraggio di attuazione della Strategia Aree Interne;

➤ Realizzazione di una piattaforma **“Open Basso Sangro-Trigno”**

➤ Georeferenziazione degli **studenti** dell'area, georeferenziazione dei **soggetti fragili**, digitalizzazione e censimento delle infrastrutture viarie, mappe tematiche per conoscere l'offerta del turismo outdoor



▪ **33 COMUNI**

▪ **TOTALE RISORSE MOBILITATE
EURO 11.279.540,00**

Area interna Beigua Sol, Regione Liguria

Accordo in sottoscrizione

✓ **Progettazione del Sistema Informativo Geografico della Conoscenza d'Area**

➤ **250.000 euro** risorse POR Fesr

➤ **Sistema informativo geografico della conoscenza (SIGC)** al servizio delle Amministrazioni dell'area attraverso geo-portali in grado di rendere disponibili i dati alle diverse tipologie di utenza;

➤ Il SIGC produce conoscenza per il governo, lo sviluppo e la gestione del territorio, rispetto alle azioni comprese in tutti gli assi previsti dalla Strategia Nazionale Aree Interne;

➤ Supporta il **monitoraggio** delle azioni SNAI per comprenderne gli esiti e per definire gli eventuali correttivi in merito alle tematiche di sviluppo locale, mobilità, sanità, situazione.



■ **8 COMUNI**

■ **TOTALE RISORSE MOBILITATE
EURO 9.016.815,00**



IN CONCLUSIONE

Riflessioni finali:

- La sperimentazione imperniata sulle strategie SNAI, che parte da lontano e dalle esigenze di contrasto all'isolamento delle aree interne del Paese, ha consentito di pensare e di mettere in cantiere iniziative ed interventi che, alla luce dell'attuale situazione causata dalla pandemia hanno precorso i tempi, generando un modello applicabile anche alle realtà urbane.
- La gestione associata ICT e l'utilizzo su vasta scala delle tecnologie di comunicazione consente di andare oltre il mero contrasto all'isolamento e di fare di queste aree degli ambiti dove si può scegliere di vivere senza che chi vi abiti risulti penalizzato in termini di accesso ai servizi.